
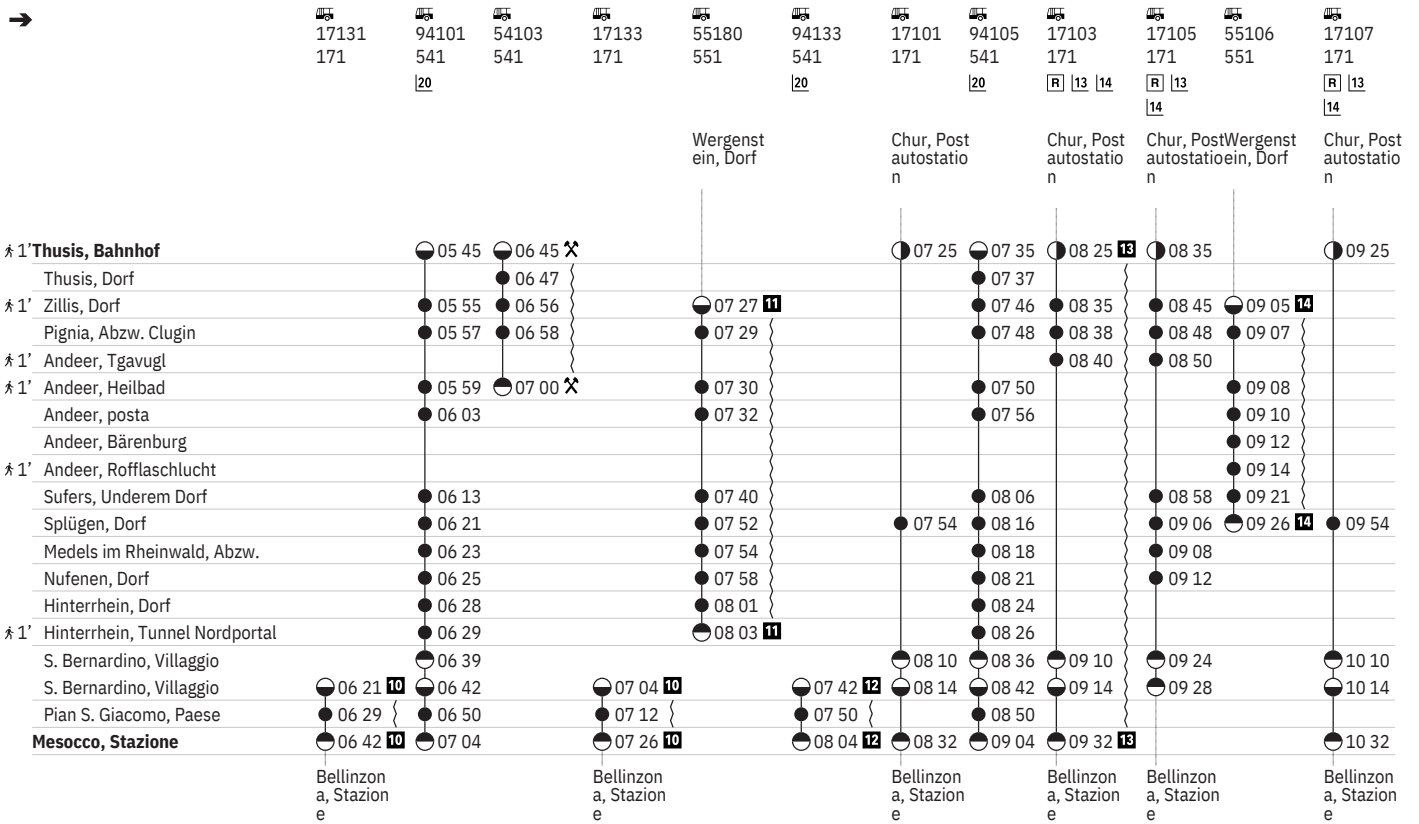



90.541 **Thuisis - S. Bernardino - Mesocco**  

Stand: 7. März 2022



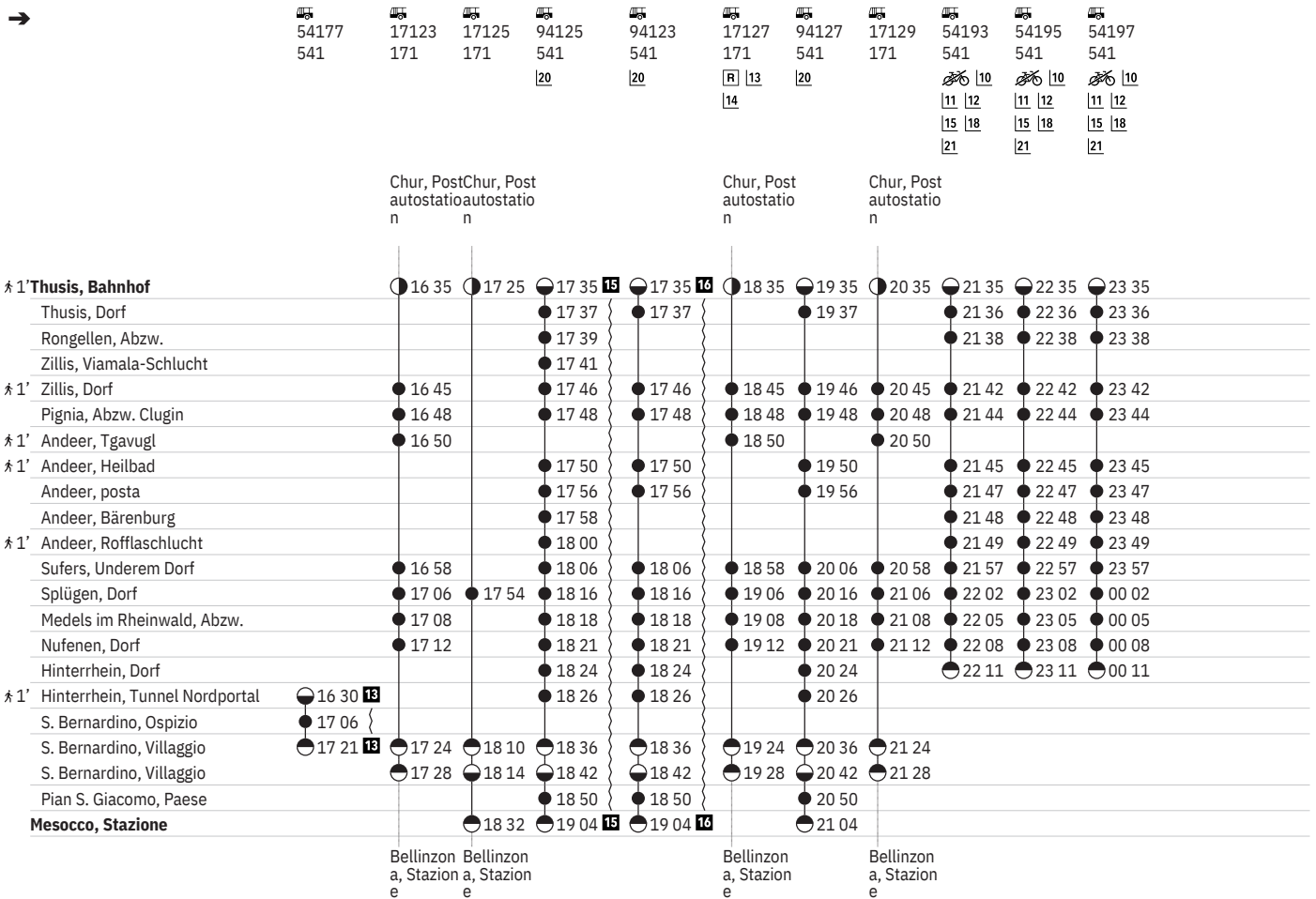
90.541 **Thusis - S. Bernardino - Mesocco**  

Stand: 7. März 2022



90.541 **Thuisis - S. Bernardino - Mesocco**  

Stand: 7. März 2022



90.541 Mesocco - S. Bernardino - Thusis

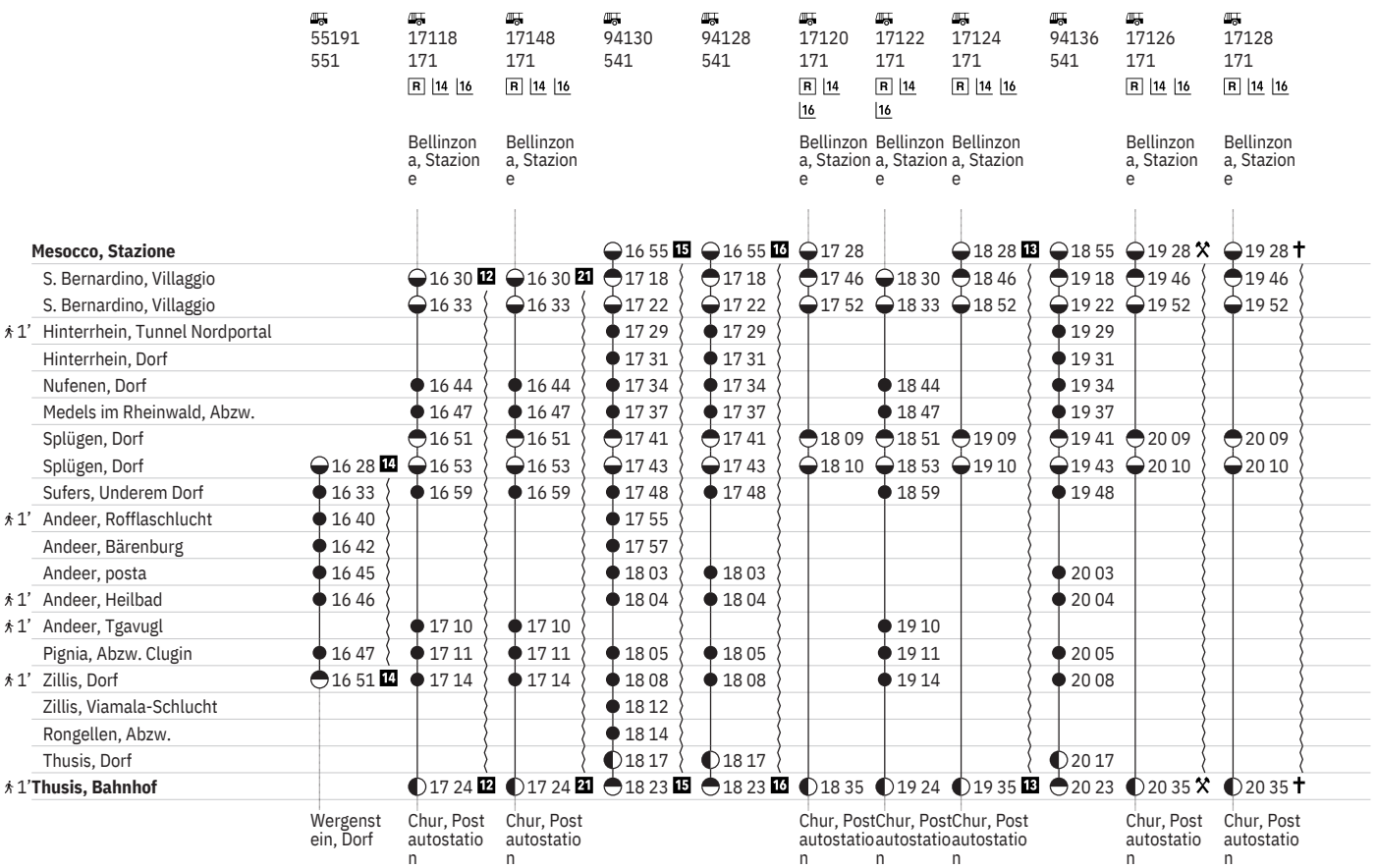
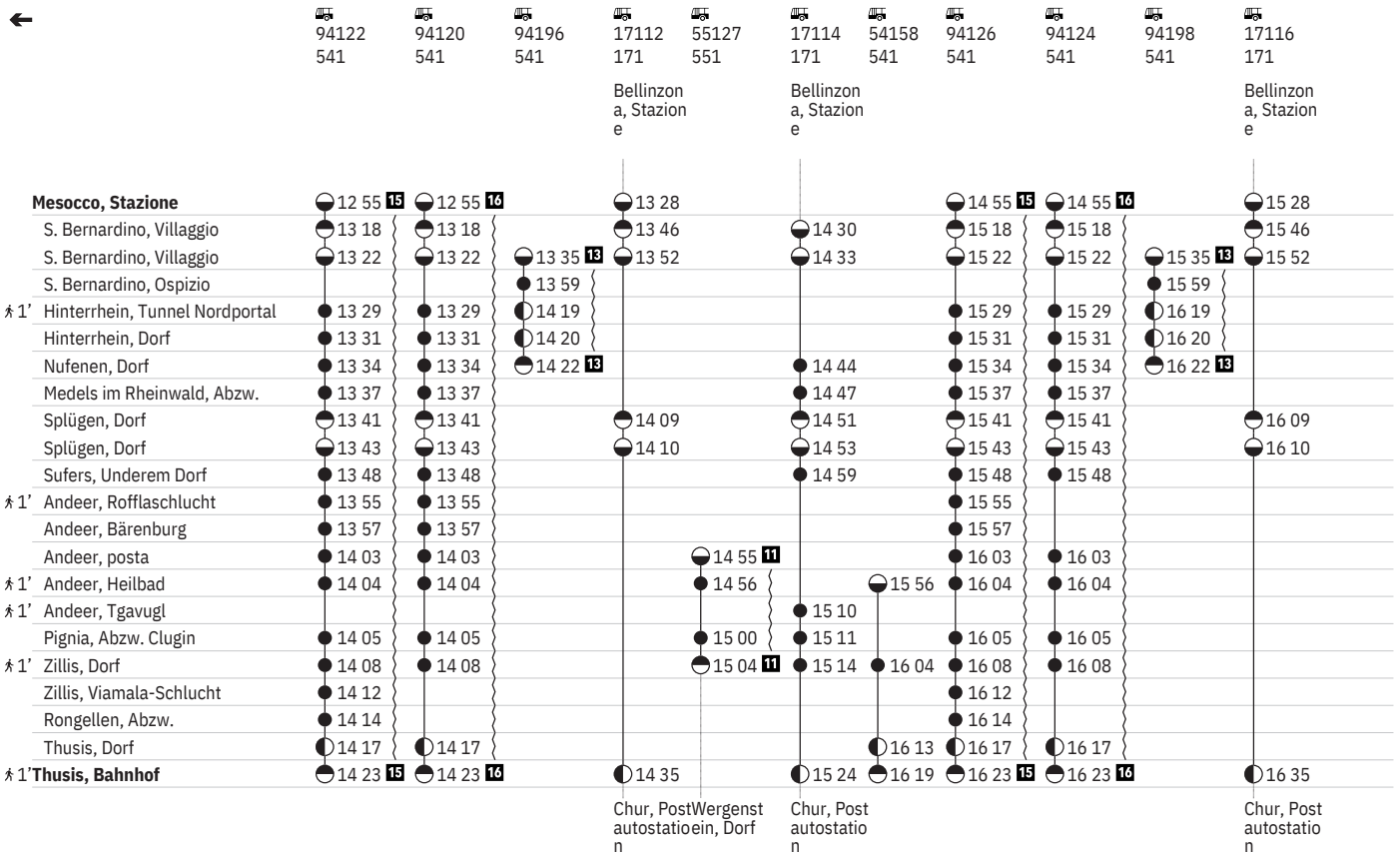
Stand: 7. März 2022

	94102 541	94104 541	94106 541	17100 171	94110 541	94108 541	55183 551	17102 171	55185 551	94114 541	94112 541
								Bellinzona, Stazione			
Mesocco, Stazione		05 35 ^A		06 12	06 55 ¹⁵	06 55 ¹⁶				08 55 ¹⁵	08 55 ¹⁶
S. Bernardino, Villaggio		05 58		06 30	07 18	07 18		08 30		09 18	09 18
S. Bernardino, Villaggio		06 02		06 33	07 22	07 22		08 33		09 22	09 22
† 1' Hinterrhein, Tunnel Nordportal		06 09	06 09 ²⁰		07 29	07 29	08 09 ¹¹			09 29	09 29
Hinterrhein, Dorf		06 11	06 11		07 31	07 31	08 11			09 31	09 31
Nufenen, Dorf		06 14	06 14	06 44	07 34	07 34	08 13	08 44		09 34	09 34
Medels im Rheinwald, Abzw.		06 17	06 17	06 47	07 37	07 37	08 17	08 47		09 37	09 37
Splügen, Dorf		06 21	06 21	06 51	07 41	07 41	08 21	08 51		09 41	09 41
Splügen, Dorf		06 23	06 23	06 53	07 43	07 43	08 26	08 53	09 30 ¹⁴	09 43	09 43
Sufers, Underem Dorf		06 28	06 28	06 59	07 48	07 48	08 28	08 59	09 35	09 48	09 48
† 1' Andeer, Rofflaschlucht		06 35	06 35		07 55	07 55	08 35			09 55	09 55
Andeer, Bärenburg		06 37	06 37		07 57	07 57	08 37			09 57	09 57
Andeer, posta	06 03 ^X	06 43	06 43		08 03	08 03	08 43 ¹¹		09 45	10 03	10 03
† 1' Andeer, Heilbad	06 04	06 44	06 44		08 04	08 04			09 46	10 04	10 04
† 1' Andeer, Tgavugl				07 10				09 10			
Pignia, Abzw. Clugin		06 05	06 45	06 45	07 11	08 05	08 05	09 11	09 47	10 05	10 05
† 1' Zillis, Dorf		06 08	06 48	06 48	07 14	08 08	08 08	09 14	09 51 ¹⁴	10 08	10 08
Zillis, Viamala-Schlucht					08 12					10 12	
Rongellen, Abzw.					08 14					10 14	
Thusis, Dorf	06 17	06 57	06 57		08 17	08 17				10 17	10 17
† 1' Thusis, Bahnhof	06 23 ^X	07 03 ^A	07 03 ²⁰	07 24	08 23 ¹⁵	08 23 ¹⁶		09 24		10 23 ¹⁵	10 23 ¹⁶
				Chur, Postautostation				Chur, PostWergenstein autostation			

	94192 541	17104 171	17106 171	55187 551	94118 541	94116 541	94194 541	17108 171	17110 171	94174 541	94176 541
								Bellinzona, Stazione	Bellinzona, Stazione		
Mesocco, Stazione		09 28		10 55 ¹⁵	10 55 ¹⁶			11 28			
S. Bernardino, Villaggio		09 46	10 30		11 18	11 18		11 46	12 30		
S. Bernardino, Villaggio	09 35 ¹³	09 52	10 33		11 22	11 22	11 35 ¹³	11 52	12 33		
S. Bernardino, Ospizio		09 59					11 59				
† 1' Hinterrhein, Tunnel Nordportal	10 19				11 29	11 29	12 19			13 02 ¹⁸	13 02 ¹⁹
Hinterrhein, Dorf	10 20				11 31	11 31	12 20			13 04	13 04
Nufenen, Dorf	10 22 ¹³		10 44		11 34	11 34	12 22 ¹³		12 44	13 07	13 07
Medels im Rheinwald, Abzw.			10 47		11 37	11 37		12 47	13 10	13 10	13 10
Splügen, Dorf		10 09	10 51		11 41	11 41	12 09	12 51	13 14	13 14	13 14
Splügen, Dorf		10 10	10 53		11 43	11 43	12 10	12 53	13 16	13 16	13 16
Sufers, Underem Dorf			10 59		11 48	11 48		12 59	13 21	13 21	13 21
† 1' Andeer, Rofflaschlucht					11 55	11 55			13 28	13 28	13 28
Andeer, Bärenburg					11 57	11 57			13 30	13 30	13 30
Andeer, posta			11 35 ^A	12 03	12 03				13 36	13 36	13 36
† 1' Andeer, Heilbad			11 36	12 04	12 04				13 37	13 37	13 37
† 1' Andeer, Tgavugl			11 10					13 10			
Pignia, Abzw. Clugin		11 11	11 40	12 05	12 05			13 11	13 38	13 38	13 38
† 1' Zillis, Dorf		11 14	11 45 ^A	12 08	12 08			13 14	13 41	13 41	13 41
Zillis, Viamala-Schlucht				12 12					13 45		
Rongellen, Abzw.				12 14					13 47		
Thusis, Dorf				12 17	12 17				13 50	13 50	13 50
† 1' Thusis, Bahnhof	10 35	11 24		12 23 ¹⁵	12 23 ¹⁶		12 35	13 24	13 56 ¹⁸	13 56 ¹⁹	
		Chur, Postautostation	Chur, Postautostation				Chur, Postautostation	Chur, Postautostation			


















































































































90.541 Mesocco - S. Bernardino - Thusis

Stand: 7. März 2022




90.541 Mesocco - S. Bernardino - Thusis  

Stand: 7. März 2022

						
	17130 171	17132 171	54193 541	54194 541	54196 541	54198 541
			   	  	  	  
			     	     	     	     
	Bellinzona a, Stazion e	Bellinzona a, Stazion e	Thusis, a, Stazion Bahnhof e			
Mesocco, Stazione	● 20 28  	● 21 26 				
S. Bernardino, Villaggio	● 20 46 	● 21 44 				
S. Bernardino, Villaggio	● 20 52 	● 21 44 				
Hinterrhein, Dorf			● 22 12 	● 23 12 	● 00 12 	
Nufenen, Dorf		● 21 55 	● 22 14 	● 23 14 	● 00 14 	
Medels im Rheinwald, Abzw.		● 21 57 	● 22 16 	● 23 16 	● 00 16 	
Splügen, Dorf	● 21 09 	● 22 00 	● 22 17 	● 23 17 	● 00 17 	
Splügen, Dorf	● 21 10 	● 22 01 	● 22 17 	● 23 17 	● 00 17 	
Sufers, Uderem Dorf	● 21 14 	● 22 05 	● 22 21 	● 23 21 	● 00 21 	
† 1' Andeer, Rofflaschlucht			● 22 26 	● 23 26 	● 00 26 	
Andeer, Bärenburg			● 22 28 	● 23 28 	● 00 28 	
Andeer, posta			● 22 29 	● 23 29 	● 00 29 	
† 1' Andeer, Heilbad		● 21 45 	● 22 29 	● 23 29 	● 00 29 	
† 1' Andeer, Tgavugl	● 21 25 	● 22 15 				
Pignia, Abzw. Clugin	● 21 26 	● 22 16 	● 22 32 	● 23 32 	● 00 32 	
† 1' Zillis, Dorf	● 21 29 	● 22 18 	● 22 35 	● 23 35 	● 00 35 	
Zillis, Viamala-Schlucht			● 22 38 	● 23 38 	● 00 38 	
Rongellen, Abzw.			● 22 40 	● 23 40 	● 00 40 	
† 1' Thusis, Bahnhof	● 21 39  	● 22 28 	● 22 45 	● 23 45 	● 00 45 	
	Chur, Post autostatio n		Hinterrhei n, Dorf			

Zeichenerklärung

10 Ⓐ ohne 6.1., 16.6., 29.6., 15.8., 1.11., 8.12.**11** Ⓐ vom 13.12.–22.12., 6.1.–25.2., 7.3.–22.4., 9.5.–1.7., 15.8.–7.10., 24.10.–9.12. ohne 27.5.**12** Ⓐ vom 13.12.–23.12., 10.1.–25.2., 7.3.–14.4., 25.4.–24.6., 22.8.–28.10., 7.11.–9.12. ohne 27.5., 16.6., 17.6., 8.12.**13** ①–⑦ vom 11.6.–23.10.**14** ④–⑦ vom 18.12.–26.12., ①–⑦ vom 27.12.–5.1., ③ vom 8.1.–27.2., ①–⑦ vom 28.2.–6.3., ③ vom 12.3.–27.3.**15** ①–⑦ vom 1.4.–1.11.**16** ①–⑦ vom 12.12.–31.3., 2.11.–10.12.**17** Ⓒ vom 11.6.–22.10.**18** Ⓐ vom 1.4.–1.11.**19** Ⓐ vom 13.12.–31.3., 2.11.–9.12.**20** Ⓒ vom 8.1.–10.12. sowie 18.12.**21** Ⓒ vom 12.12.–26.12., ①–⑦ vom 27.12.–9.1., Ⓒ vom 15.1.–27.2., ①–⑦ vom 28.2.–6.3., Ⓒ vom 12.3.–10.4., ②–⑦ vom 15.4.–24.4., Ⓒ vom 30.4.–19.6., ①–⑦ vom 25.6.–21.8., Ⓒ vom 27.8.–30.10., ①–⑦ vom 31.10.–6.11., Ⓒ vom 12.11.–10.12. sowie 24.12., 18.4., 27.5., 16.6., 17.6., 8.12.**10** Abfahrtszeiten sind Richtzeiten**11** Beschränktes Platzangebot**12** Taxi oder Kleinbus**13** Reservation www.postauto.ch/90.171 oder 0848 071 081 (Mo-Fr 08:00-17:00 Uhr, Sa 08:00-12:00 Uhr, 14.00-17:00 Uhr) bis 1 Std. vor Abfahrt in Chur**14** Weitere Infos www.postauto.ch/10040**15** Kein Billetterverkauf beim Fahrpersonal**16** Reservation www.postauto.ch/90.171, 0848 071 081 (Mo-Sa 08:00-17:00 Uhr) bis 1 Std. vor Abfahrt in Bellinzona**17** PubliCar: Reservation +41 848 000 848, www.postauto.ch/publicar-thusis, mind. 1 Std. vor Abfahrt**18**  Thusis, Dorf – Hinterrhein, Dorf**19**  Andeer, Heilbad – Pignia, Dorf**20** Bedarfshalt Pian S. Giacomo, Paese**21** PubliCar: Reservation +41 848 000 848, www.postauto.ch/publicar-thusis, mind. 1 Std. vor Abfahrt Thusis, Dorf – Hinterrhein, Dorf**22** PubliCar: Reservation +41 848 000 848, www.postauto.ch/publicar-thusis, mind. 2 Std. vor Abfahrt Hinterrhein, Dorf – Rongellen, Abzw.

① Montag

② Dienstag

④ Donnerstag

⑥ Samstag

⑦ Sonntag

Ⓐ Montag–Freitag ohne allg. Feiertage

Ⓒ Samstag, Sonn- und allg. Feiertage

† Sonntage und allg. Feiertage

 Montag–Samstag ohne allg. Feiertage

➔ Fahrpläne der Gegenrichtung, bitte weiterblättern

➔ Fahrpläne der Gegenrichtung, bitte zurückblättern

● Abfahrtszeit

● Ankunftszeit

● Abfahrtszeit

● Halt nur zum Aussteigen

● Halt nur zum Einsteigen


 Selbstkontrolle

† Umsteigen

 Bus Platzreservierung obligatorisch VELOS: Keine Beförderung möglich Rollstuhlgängig

Allgemeine Feiertage sind: 25.12., 26.12., 1.1., 2.1., Karfreitag, Ostermontag, Auffahrt, Pfingstmontag, 1.8.

† Umsteigezeit in Minuten (Wo nicht anders erwähnt beträgt diese innerhalb der Haltestelle 2')

Minimal benötigte Umsteigezeit zwischen HaltestellenAndeer, Heilbad **1 Min****Bediente Haltestellen****→ Thusis – Mesocco****Thusis:** Bahnhof; Dorf**Rongellen:** Abzw.**Zillis:** Viamala-Schlucht; Rania; Dorf**Pignia:** Abzw. Clugin**Andeer:** Tgavugl; Heilbad; posta; Bärenburg; Rofflaschlucht**Ausserferrera:** Ferrera, Ausserferrera**Innerferrera:** Ferrera, Innerferrera**Sufers:** Underem Dorf**Splügen:** Bergbahnen; Dorf**Medels im Rheinwald:** Abzw.**Nufenen:** Dorf**Hinterrhein:** Dorf; Tunnel Nordportal; Tälialp**S. Bernardino:** Ospizio; Muc. Casa Cant.; Campeggio; Villaggio**Mesocco:** Pian S. Giacomo, Paese; Ponte Anzone; Nord; Posta; Stazione**← Mesocco – Thusis****Mesocco:** Stazione; Posta; Nord; Ponte Anzone; Pian S. Giacomo, Paese**S. Bernardino:** Villaggio; Campeggio; Muc. Casa Cant.; Ospizio**Hinterrhein:** Tälialp; Tunnel Nordportal; Dorf**Nufenen:** Dorf**Medels im Rheinwald:** Abzw.**Splügen:** Dorf; Bergbahnen**Sufers:** Underem Dorf**Innerferrera:** Ferrera, Innerferrera**Ausserferrera:** Ferrera, Ausserferrera**Andeer:** Rofflaschlucht; Bärenburg; posta; Heilbad**Pignia:** Dorf**Andeer:** Heilbad; Tgavugl**Pignia:** Abzw. Clugin**Zillis:** Dorf; Rania; Viamala-Schlucht**Rongellen:** Abzw.**Thusis:** Dorf; Bahnhof**Bemerkungen** Nicht alle Kurse ☎ +41 58 341 34 89

Platzreservierung Eilkurs ☎ +41 58 341 34 87

Weitere Kurse: Chur-Bellinzona Feld 90.171

Mesocco-Castione-(Bellinzona) 62.214. Bustaxibetrieb

Thusis-Rongellen siehe Feld 90.522

Zuganschlüsse Bellinzona: Für die Zuganschlüsse in Bellinzona von/nach Lugano/Locarno beachten Sie bitte die SBB Anzeigetafeln am Bahnhof Bellinzona

Transportunternehmen

PostAuto AG

☎ 058 341 34 89

www.postauto.ch

thusis@postauto.ch