

15 Dezember 2013–  
13 Dezember 2014

## Schweiz Offizielles Kursbuch

---

Bahnen  
Seilbahnen  
Schiffe

15 décembre 2013–  
13 décembre 2014

## Suisse Indicateur officiel

---

Chemins de fer  
Transports à câbles  
Bateaux

15 dicembre 2013–  
13 dicembre 2014

## Svizzera Orario ufficiale

---

Ferrovie  
Trasporti a fune  
Battelli

15 december 2013–  
13 december 2014

## Svizra Urari uffizial

---

Viafiers  
Funicularas  
Bartgas

15 December 2013–  
13 December 2014

## Switzerland Official Timetable

---

Railways  
Cableways  
Boats














Umschlagbild  
Illustration de la couverture  
Illustrazione in copertina  
Maletg da cuverta  
Cover picture

Etang de la Gruère

Regula Maria Müller  
Oberrohrdorf, AG























## Zeichenerklärung

### Verkehrstage

	Montag–Freitag ohne allg. Feiertage
	Täglich ohne Samstage
	Samstage, Sonn- und allg. Feiertage
	Montag–Samstag ohne allg. Feiertage
	Sonntage und allg. Feiertage
	Verkehrt nicht täglich
	Montag
	Dienstag
	Mittwoch
	Donnerstag
	Freitag
	Samstag
	Sonntag














Allgemeine Feiertage sind:  
**1 und 2 Jan, Karfreitag, Ostermontag, Auffahrt, Pfingstmontag, 1 Aug, 25 und 26 Dez**

### Fahrplanlesen

	Fahrpläne der Gegenrichtung, bitte weiterblättern
	Fahrpläne der Gegenrichtung, bitte zurückblättern
	Bergfahrt
	Talfahrt
	Ankunftszeit
	Minimal benötigte Umsteigezeit in Minuten
	Laufflinie rechts der Verkehrszeit (s. «Umsteigen» S. 16)
	Halt auf Verlangen
	Halt nur zum Einsteigen
	Halt nur zum Aussteigen
	Anschluss mit Umsteigen
	Fortsetzung weiter rechts
	Zug
	Autobus
	Schiff
	Dampfschiff
	Standseilbahn
	Luftseilbahn
	Gondelbahn
	Sesselbahn
	Flughafen
	Grenzbahnhof























## Explication des signes

### Jours de circulation

	Lundi–vendredi, sauf fêtes générales
	Chaque jour, sauf samedis
	Samedis, dimanches et fêtes générales
	Lundi–samedi, sauf fêtes générales
	Dimanches et fêtes générales
	Ne circule pas chaque jour
	Lundi
	Mardi
	Mercredi
	Jeudi
	Vendredi
	Samedi
	Dimanche

Les fêtes générales sont: **1<sup>er</sup> et 2 jan, Vendredi saint, lundi de Pâques, Ascension, lundi de Pentecôte, 1<sup>er</sup> août, 25 et 26 déc**

### La lecture de l'horaire

	Horaires dans le sens contraire, voir ci-après
	Horaires dans le sens contraire, voir ci-devant
	Montée
	Descente
	Arrivée
	Battement minimum pour correspondances en minutes
	Ligne continue à droite des heures de circulation (voir «Changement» p. 16)
	Arrêt sur demande
	Arrêt seulement pour laisser monter
	Arrêt seulement pour laisser descendre
	Correspondance avec changement
	Continuation voir colonne de droite
	Train
	Autobus
	Bateau
	Bateau à vapeur
	Funiculaire
	Téléphérique
	Télécabine
	Télesiège
	Aéroport
	Gare frontière

## Spiegazioni dei segni

### Giorni di circolazione

Lunedì–venerdì, salvo i giorni festivi generali

Giornalmente, salvo il sabato

Sabato, domenica e giorni festivi generali

Lunedì–sabato, salvo i giorni festivi generali

Domenica e giorni festivi generali

Non circola giornalmente

Lunedì

Martedì

Mercoledì

Giovedì

Venerdì

Sabato

Domenica

Sono giorni festivi generali:

1° e 2 gen, Venerdì Santo, Lunedì di Pasqua, Ascensione, Lunedì di Pentecoste, 1° ago, 25 e 26 dic

### Lettura dell'orario

Orari in senso inverso, v. più avanti

Orari in senso inverso, v. le pagine precedenti

Salita

Discesa

Arrivo

Tempo di trasbordo minimo necessario in minuti

Linea continua a destra dell'orario di circolazione

(v. «Cambiamento di treno» pag. 17)

Fermata a richiesta

Fermata solo per salire

Fermata solo per scendere

Coincidenza con trasbordo

Continuazione più avanti a destra

Treno

Autobus

Battello

Battello a vapore

Funicolare

Funivia

Cabinovia

Seggiovia

Aeroporto

Stazione di frontiera

## Explicaziun dals segns

### Dis da circulaziun

Glindesdi–venerdì, senza ils firads generals

Mintga di senza la sonda

Sondas, dumengias e firads generals

Glindesdi–sonda, senza ils firads generals

Dumengias e firads generals

Na circulescha betg mintga di

Glindesdi

Mardi

Mesemna

Gievgia

Venerdì

Sonda

Dumengia

Dis da festa generals èn:

1. e 2 schan, Venerdì songt, glindesdi da Pasca, Ascensiu, glindesdi da Tschuncaisma, 1. avust, 25 e 26 dec

### Leger l'urari

Continuaziun pli a dretga

Pretschs per viadi simpel

Viadi ensi

Viadi engiu

Arrivada

Inditgescha en minutasi il tempo minimal necessari per midar

Lingia a dretga dal temp da circulaziun

(g. «midada dal tren» p.17)

Sa ferman sin dumonda

Fermada be per ir en tren

Fermada be per descender dal tren

Colliaziun cun midada

Continuaziun pli a dretg

Tren

Autobus

Bartga

Bastiment a vapur

Funicularas

Pendicularas

Telecabinas

Sutgeras

Aeroporto

Staziun da cunfin

## Explanation of symbols

### Days of operation

Mondays–Fridays, except public holidays

Daily, except Saturdays

Saturdays, Sundays, public holidays

Mondays to Saturdays, except public holidays

Sundays and public holidays

Does not run daily

Monday

Tuesday

Wednesday

Thursday

Friday

Saturday

Sunday

Public holidays are: 1 and 2 Jan, Good Friday, Easter Monday, Ascension, Whitsun Monday, 1 Aug, 25 and 26 Dec

### Timetable reading

Tables for the opposite direction see following pages

Tables for the opposite direction see preceding pages

Ascent

Descent

Arrival time

Minimum time in minutes needed for interchange

Vertical line to the right of the time indication

(s. «Connecting services» page 17)

Stops on request

Stops to pick up only

Stops to set down only

Connection with change of trains

Continued to the right column

Train

Bus

Boat

Steamer

Funicular

Cableway

Gondola-lift

Chair-lift

Airport

Border station

## Zugcharakterisierung

## Caractéristiques des trains

### TGV

Hochgeschwindigkeitszug  
Klimatisierte Wagen.  
Verpflegungsmöglichkeit.  
Globalpreisbillet inklusive Platzreser-  
vierung im internationalen Verkehr  
obligatorisch. Wartet in der Regel  
keine verspäteten Anschlusszüge ab.  
Reservierung für Rollstuhlplätze in  
1. Klasse möglich.  
Veloselbstverlad mit obligatorischer  
Reservierung. ☺

Train à grande vitesse  
Voitures climatisées.  
Possibilité de restauration.  
Billet à prix global incluant la réserva-  
tion de la place en trafic internatio-  
nal. En règle générale n'attend  
aucune correspondance de trains  
retardés. Réservation possible de  
places pour fauteuils roulants en  
1<sup>re</sup> classe. Chargement des vélos  
par les voyageurs avec réservation  
obligatoire. ☺

### ICE

InterCityExpress  
Hochgeschwindigkeitszug.  
Klimatisierte Wagen.  
Bordrestaurant, BordTreff.  
Platzreservierung empfohlen.  
Wartet in der Regel keine verspäte-  
ten Anschlusszüge ab. Reservierung  
für Rollstuhlplätze in 2. Klasse  
möglich.  
Keine Velobeförderung. ☺

InterCityExpress  
Train à grande vitesse. Voitures  
climatisées. Restaurant. Réservation  
des places recommandée. En règle  
générale n'attend aucune correspon-  
dance de trains retardés. Réservation  
possible pour les chaises roulantes en  
2<sup>e</sup> classe.  
Pas de transport de vélos. ☺

### RJ

Railjet  
Klimatisierte Wagen.  
Economy Class (2.), First Class (1.),  
Premium Class (P). Railjet-Bistro,  
mobiler Bordservice (Railjet-Trolley),  
Am-Platz Service in der Premium und  
First Class. Ruhebereich, Familienbe-  
reich (Kinderkino). Reservierung für  
Rollstuhlplätze in der First Class mög-  
lich (mit Fahrausweis 2. Kl.). Wartet in  
der Regel keine verspäteten  
Anschlusszüge ab.  
Keine Velobeförderung. ☺

Railjet  
Voitures climatisées. Economy Class  
(2<sup>e</sup>), First Class (1<sup>re</sup>), Premium Class  
(P). Bistro Railjet, service mobile à  
bord (trolley Railjet), service à la  
place dans la Premium Class et la First  
Class. Espace silence, espace famille  
(cinéma pour les enfants). Possibilité  
de réservation  
en First Class (avec titre de transport  
2<sup>e</sup> cl.) pour les fauteuils roulants. En  
général, n'attend pas les trains en  
correspondance qui ont du retard.  
Pas de transport de vélo. ☺

### EC

EuroCity  
Internationaler Qualitätszug mit  
klimatisierten Wagen; in der Regel  
Restaurant.  
Platzreservierung empfohlen.  
Wartet in der Regel keine verspäte-  
ten Anschlusszüge ab. Veloselbst-  
verlad in Gepäckwagen oder Velo-  
abteilen, ausgenommen Züge mit  
☹. Reservierung für Rollstuhlplätze  
in 2. Klasse möglich. ☺

EuroCity  
Train de qualité international formé  
de voitures climatisées, comprenant  
généralement un restaurant. Réser-  
vation des places recommandée. En  
règle générale n'attend aucune cor-  
respondance de trains retardés. Les  
cyclistes peuvent charger leurs vélos  
dans le fourgon ou dans les comparti-  
ments pour vélos, sauf trains ☹.  
Réservation possible de places pour  
fauteuils roulants en 2<sup>e</sup> classe. ☺

### EN

EuroNight  
Nachtzug mit modernen Wagen, nur  
für Nachtreise-Kunden.  
Frühstück abhängig von gewählter  
Platzkategorie inbegriffen.  
Obligatorische Platzreservierung  
(zuschlagpflichtig). Wartet verspäte-  
te Anschlusszüge in der Regel einige  
Minuten ab.  
Keine Velobeförderung. ☺

EuroNight  
Train de nuit composé de voitures  
modernes, uniquement pour clients  
voyageant la nuit. Petit déjeuner  
compris selon la catégorie de place  
choisie.  
Réservation des places obligatoire  
(avec supplément). En règle générale,  
attend quelques minutes les corres-  
pondances de trains retardés. Pas de  
transport de vélos. ☺

## Caratteristiche dei treni

Treno a grande velocità  
Carrozze climatizzate.  
Possibilità di ristoro. Prezzo globale del biglietto e prenotazione del posto obbligatoria nel traffico internazionale. Di regola non aspetta nessun treno in coincidenza ritardato. È possibile prenotare per posti per sedie a rotelle in 1ª classe.  
Carico in proprio di biciclette con prenotazione obbligatoria. ☉

### InterCityExpress

Treno ad alta velocità. Carrozze climatizzate. Ristorante di bordo, BordTreff. È raccomandata la prenotazione dei posti. Di regola non aspetta nessun treno in coincidenza ritardato. È possibile la prenotazione dei posti in 2ª classe per le sedie a rotelle. Le biciclette non vengono trasportate. ☉

### Railjet

Carrozze climatizzate. Economy Class (2ª), First Class (1ª), Premium Class (P). Bistro Railjet, servizio mobile a bordo (trolley Railjet), servizio al posto nelle classi Premium e First. Zona del silenzio, compartimento famiglia (cinema per bambini). È possibile prenotare posti per le sedie a rotelle nella First Class (con titolo di trasporto di 2ª). Di regola non aspetta la coincidenza di un treno in ritardo. Le biciclette non vengono trasportate. ☉

### EuroCity

Treno internazionale di qualità, con carrozze climatizzate; per norma c'è il ristorante. Prenotazione dei posti raccomandata. Di regola non aspetta nessun treno in coincidenza ritardato. Carico in proprio delle bici nel bagagliaio o nei compartimenti per biciclette, ad eccezione dei treni con 🚲. È possibile prenotare per posti per sedie a rotelle in 2ª classe. ☉

### EuroNight

Treno notturno con carrozze moderne, soltanto per la clientela che viaggia di notte. La colazione, a seconda della prenotazione dei posti scelta, è inclusa. Prenotazione dei posti obbligatoria (soggetta a supplemento). Di regola attende alcuni minuti i treni in coincidenza ritardati. Le biciclette non vengono trasportate. ☉

## Caracterisaziun dals trens

TGV tren da gronda sveltezza  
Vaguns climatissads.  
Pussaivladad d'alimentaziun.  
Pretsch global da bigliet e reservaziun da plaz obbligatoria en il traffic internaziunal. Per ordinari na spetga nagins trens da colliaziun ch'han retard. Reservaziun da piazzas pussaivla per sutgas cun rodas en 1. classa. Chargiar sezils velos cun reservaziun obbligatoria. ☉

### InterCityExpress

Tren da gronda sveltezza. Vaguns climatissads. Bord restaurant/Bord inscunter. Recumandà da reservar plaz. Per ordinari na spetga nagins trens da colliaziun ch'han retard. Pussaivel da reservar plaz per sutgas cun rodas en 2. classa.  
Nagin transport da velos. ☉

### Railjet

Vaguns climatissads. Economy Class (2.), First Class (1.), Premium Class (P). Bistro Railjet, service mobil a bord (trolley Railjet), service al plaz en la Premium Class e la First Class. Zona da silenzi, zona da famiglias (kino per uffants). Pussaivel da reservar plaz per sutgas cun rodas en la First Class (cun in bigliet da 2. cl.). Na spetga per ordinari nagins trens da colliaziun che han retard.  
Nagin transport da velos. ☉

### EuroCity

Tren da qualitad internaziunal cun vaguns climatissads; per regla cun restaurant. Recumandà da reservar plaz. Na spetga per ordinari nagins trens da colliaziun ch'han retard. Chargiar sezils velos en il char da bagascha u partiziuns da velos, excepziun trens cun 🚲. Reservaziun da plaz pussaivla per sutgas cun rodas en 2. classa. ☉

### EuroNight

Tren da notg cun vaguns moderns, mo per clients che viagian la notg. Tenor categoria da plaz elegida, solver inclus. Reservaziun da plaz obbligatoria (cun supplement obbligator). Spetga per ordinari intginas minutas trens da colliaziun ch'han retard.  
Nagin transport da velos. ☉

## Train identification

High-Speed Train  
Airconditioned coaches.  
Catering on train.  
Global Price Ticket and reservation of seats compulsory in international traffic. Usually does not wait for late connecting trains.  
Reservation is possible for wheelchair space in 1st class.  
Self-service loading of bicycles with reservations compulsory. ☉

### InterCity Express

High-speed train. Air-conditioned carriages. Restaurant car, snack bar. Seat reservations recommended. Usually does not wait for late connecting trains. Reservations for wheelchair seats possible in 2nd class. No bicycles carried. ☉

### Railjet

Air-conditioned coaches. Economy Class (2.), First Class (1.), Premium Class (P). Railjet Bistro, mobile on-board bar service (Railjet Trolley), at-seat service in Premium and First Class. Quiet area, family area (with children's cinema). Reservations for wheelchair passengers possible in First Class (with 2nd class ticket). Does not usually wait for delayed connecting trains. No bicycles carried. ☉

### EuroCity

International quality train with air-conditioned cars, normally with a restaurant. Seat reservation recommended. Usually does not wait for late connecting trains. Self-service loading of bicycles into luggage van or bicycle compartment, except in trains with 🚲. Reservation is possible for wheelchair space in 2nd class. ☉

### EuroNight

Night train with modern carriages, for night travellers only. Breakfast included depending on the seat category chosen. Mandatory seat reservations (subject to a supplement). Usually waits several minutes for late connecting trains.  
No bicycles carried. ☉

## Zugcharakterisierung

**CNL**

City Night Line  
Nur für Nachtreisende in Schlaf-, Liege- und Ruhesesselwagen.  
Frühstück abhängig von gewählter Platzkategorie inbegriffen.  
Globalpreise oder Fahrkarten mit Platzreservierung (zuschlagpflichtig).  
Veloselbstverlad. Wartet verspätete Anschlusszüge in der Regel einige Minuten ab. ☹

**IC**

InterCity  
Rasch zwischen Zentren.  
Klimatisierte Wagen; Restaurant und Minibar. Wartet verspätete Anschlusszüge in der Regel einige Minuten ab.  
Business- und Ruhezone in 1. Klasse.  
Familienwagen (mit Spielplatz) oder Familienzone (ohne Spielplatz) in der 2. Klasse.  
Veloselbstverlad in Gepäckwagen oder Veloabteilen, ausgenommen Züge mit 🚲. ☹

**ICN**

InterCity-Neigezug  
Klimatisierte Wagen, Restaurant und Minibar. Wartet verspätete Anschlusszüge in der Regel einige Minuten ab.  
Rollstuhlplätze in 1. und 2. Klasse.  
Business- und Ruhezone in 1. Klasse.  
Familienzone (ohne Spielplatz) in der 2. Klasse.  
Veloselbstverlad mit obligatorischer Reservierung vom 21 März – 31 Okt. ☹

**IR**

InterRegio  
Rasch zwischen Regionen. Wartet verspätete Anschlusszüge in der Regel einige Minuten ab. In der Regel klimatisierte Wagen.  
Veloselbstverlad in Gepäckwagen oder Veloabteilen, ausgenommen Züge mit 🚲. ☹

**RE**

RegioExpress  
Rasch in den Regionen. Wartet verspätete Anschlusszüge in der Regel einige Minuten ab. Keine Zugbegleitung. Veloplattform. ☹

**R**

Regio. Bedient alle Stationen in der Region. Wartet verspätete Anschlusszüge in der Regel einige Minuten ab. Keine Zugbegleitung. Veloplattform. ☹

**S**

S-Bahn. Bedient alle Stationen in der Agglomeration. Beschleunigte S-Bahnen auf den wichtigsten Linien. Keine Zugbegleitung. Veloplattform. Wartet in der Regel keine verspäteten Anschlusszüge ab. ☹

## Caractéristiques des trains

City Night Line  
Uniquement pour les clients voyageant de nuit en voiture-lits, voiture-couchettes et voiture avec sièges inclinables. Petit déjeuner compris selon la catégorie de place choisie.  
Prix globaux ou billets avec réservation des places (avec supplément).  
Possibilité d'emporter son vélo. En règle générale, attend quelques minutes les correspondances de trains retardés. ☹

InterCity  
Rapidement d'un centre à l'autre. Voitures climatisées. Restaurant et Minibar. En règle générale, attend quelques minutes les correspondances de trains retardés. Zone de business et de silence en 1<sup>re</sup> classe.  
Voitures-familles (avec espace de jeu) ou zone-familles (sans espace de jeu) en 2<sup>e</sup> classe. Les cyclistes peuvent charger leurs vélos dans le fourgon ou dans les compartiments pour vélos, sauf trains 🚲. ☹

InterCity-pendulaire  
Voitures climatisées, restaurant et Minibar. En règle générale, attend quelques minutes les correspondances de trains retardés. Places destinées aux personnes en fauteuil roulant en 1<sup>re</sup> et 2<sup>e</sup> classe. Zone de business et de silence en 1<sup>re</sup> classe. Zone-familles (sans espace de jeu) en 2<sup>e</sup> classe. Chargement des vélos par les voyageurs avec réservation obligatoire du 21 mars – 31 oct. ☹

InterRegio  
Rapidement d'une région à l'autre. En règle générale, attend quelques minutes les correspondances de trains retardés. En règle générale voitures climatisées. Les cyclistes peuvent charger leurs vélos dans le fourgon ou dans les compartiments pour vélos, sauf trains 🚲. ☹

RegioExpress  
Rapidement dans les régions. En règle générale, attend quelques minutes les correspondances de trains retardés. Les trains ne sont pas accompagnés. Plateforme pour vélos. ☹

Regio. Dessert toutes les gares de la région. En règle générale, attend quelques minutes les correspondances de trains retardés. Les trains ne sont pas accompagnés. Plateforme pour vélos. ☹

RER. Dessert toutes les gares de l'agglomération. Trains accélérés sur les lignes les plus importantes. Les trains ne sont pas accompagnés. Plateforme pour vélos. En règle générale, n'attend pas les correspondances de trains retardés. ☹

## Caratteristiche dei treni

### City Night Line

Soltanto per chi viaggia di notte in carrozza letti, con cuccette oppure con poltrone a schienale fortemente reclinabile. La colazione, a seconda della categoria di posti scelta, è inclusa. Prezzi globali o titoli di trasporto con prenotazione dei posti (soggetta supplemento). Carico in proprio della bicicletta possibile. Di regola attende alcuni minuti i treni in coincidenza ritardati. ☹

### InterCity

Rapido collegamento fra città. Porta carrozze climatizzate. Ristorante e minibar. Di regola attende alcuni minuti i treni in coincidenza ritardati. Zona di business e di silenzio in 1<sup>a</sup> classe. Carrozza famiglia (con spazio giochi) o zona famiglia (senza spazio giochi) in 2<sup>a</sup> classe. Carico in proprio delle bici nel bagagliaio o nei compartimenti per biciclette, ad eccezione dei treni con 🚲. ☹

### InterCity-pendolare

Carrozze climatizzate, ristorante e minibar. Di regola attende alcuni minuti i treni in coincidenza ritardati. Posti per sedie a rotelle in 1<sup>a</sup> e 2<sup>a</sup> classe. Zona di business e di silenzio in 1<sup>a</sup> classe. Zona famiglia (senza spazio giochi) in 2<sup>a</sup> classe. Carico in proprio di biciclette con prenotazione obbligatoria dal 21 marzo–31 ott. ☹

### InterRegio

Rapido collegamento fra regioni. Di regola attende alcuni minuti i treni in coincidenza ritardati. Per norma porta carrozze climatizzate. Carico in proprio delle bici nel bagagliaio o nei compartimenti per biciclette, ad eccezione dei treni con 🚲. ☹

### RegioExpress

Rapido collegamento nelle regioni. Di regola attende alcuni minuti i treni in coincidenza ritardati. Nessun agente di scorta. Piattaforma per le biciclette. ☹

Regio. Serve tutte le stazioni della regione. Di regola attende alcuni minuti i treni in coincidenza ritardati. A cura dei viaggiatori. Piattaforma per le biciclette. ☹

S-Bahn (rete celere). Serve tutte le stazioni negli agglomerati urbani. Treni accelerati sulle linee più importanti. Nessun agente di scorta. Piattaforme per le biciclette. Di regola non aspetta nessun treno in coincidenza ritardato. ☹

## Caracterisaziun dals trens

### City Night Line

Be per passagiers da la notg en vaguns-letg, vaguns-cutschettas e vaguns pultrunas. Tenor categoria da plaz elegida, solver inclus. Pretschs globals u biglietti con reservaziun da plaz (cun supplement obligatori). Pussaivel da chargiar sez il velo. Spetga per ordinari intginas minutas trens da colliaziun ch'han retard. ☹

### InterCity

Spert dad in center a l'auter. Vaguns climatissads. Restaurant e minibar. Spetga per ordinari intginas minutas trens da colliaziun ch'han retard. Zona da business e da ruas en la 1. classa. Vagun da famiglia (cun piazza da gieu) u zona da famiglia (senza piazza da gieu) en la 2. classa. Chargiar sez ils velos en il char da bagascha u partiziuns da velos, exceptziun trens cun 🚲. ☹

### InterCity pendulin

Vaguns climatissads, restaurant e minibar. Spetga per ordinari intginas minutas trens da colliaziun ch'han retard. Plazzas per sutgas cun rodas en 1. e 2. classa. Zona da business e da ruas en la 1. classa. Zona da famiglia (senza piazza da gieu) en la 2. classa. Chargiar sez ils velos cun reservaziun obligatoria dals 21 mars–31 oct. ☹

### InterRegio

Spert d'ina regiun a l'autra. Spetga per ordinari intginas minutas trens da colliaziun ch'han retard. Per regla vaguns climatissads. Chargiar sez ils velos en il char da bagascha u partiziuns da velos, exceptziun trens cun 🚲. ☹

### RegioExpress

Spert en las regiuns. Spetga per ordinari intginas minutas trens da colliaziun ch'han retard. Nagin accompagnament dal tren. Piattaforma da velos. ☹

Regio. Serva tut las staziuns en la regiun. Spetga per ordinari intginas minutas trens da colliaziun ch'han retard. Nagin personal de tren. Piattaforma da velos. ☹

Tren S. Serva tut las staziuns en l'aglomeraziun. Trens S accellerads sin las lingias principalas. Nagin personal da tren. Piattaforma da velos. Na spetga per ordinari nagins trens da colliaziun ch'han retard. ☹

## Train identification

### City Night Line

For night travellers only in sleeping cars, couchettes and reclining-seat coaches. Breakfast included depending on the seat category chosen. Package prices or normal tickets with mandatory seat reservations (subject to a supplement). Carry-on for bicycles possible subject to reservation. Usually waits several minutes for late connecting trains. ☹

### InterCity

Swiftly from one centre to another. Airconditioned coaches. Restaurant and minibar. Usually waits several minutes for late connecting trains. Business and quiet zone in 1st class. Family Coach (with play area) or Family Zone (without play area) in 2nd class. Self-service loading of bicycles into luggage van or bicycle compartment, except in trains with 🚲. ☹

### InterCity tilting train

Air-conditioned cars, restaurant and minibar. Usually waits several minutes for late connecting trains. Wheelchair spaces in 1st and 2nd class. Business and quiet zone in 1st class. Family Zone (without play area) in 2nd class. Self-service loading of bicycles with reservations compulsory from 21 march–31 oct. ☹

### InterRegio

Swiftly from one region to another. Usually waits several minutes for late connecting trains. Usually air-conditioned coaches. Self-service loading of bicycles into luggage van or bicycle compartment, except on trains with 🚲. ☹















### RegioExpress

Swiftly to the regions. Usually waits several minutes for late connecting trains. No train staff. Room for bicycles. ☹

Regio. Calls at every station of the region. Usually waits several minutes for late connecting trains. No train staff. Room for bicycles. ☹

### «S-Bahn» Rapid Transit System.

Serves all stations in the agglomeration. Semifast S-Bahn trains on the most important lines. No train staff. Room for bicycles. Does not usually wait for late connecting trains. ☹

<b>Zugcharakterisierung</b>		<b>Caractéristiques des trains</b>
<b>SN</b>	S-Bahn Nachtlinie. Selbstkontrolle. Mit Zuschlag. Wartet verspätete Anschlusszüge in der Regel einige Minuten ab. ☉	RER Ligne de nuit. Autocontrôle. Avec supplément. En règle générale, attend quelques minutes les correspondances de trains retardés. ☉
<b>GEX</b>	GlacierExpress Touristischer Zug mit Panoramawagen inklusive Zusatzleistungen, klimatisiert, 1. und 2. Klasse. Halt nur an ausgewählten Orten. Verpflegung am Sitzplatz oder im Speisewagen. Vorgängige Platzreservierung obligatorisch, zuschlagspflichtig. Keine Beförderung von Fahrrädern.	GlacierExpress Train touristique avec voitures panoramiques et prestations supplémentaires incluses, climatisé, 1 <sup>re</sup> et 2 <sup>e</sup> classes. Ne dessert que certaines localités. Restauration à la place ou dans la voiture-restaurant. Réservation préalable des places obligatoire, soumis au paiement d'un supplément. Pas de transport de bicyclettes.
<b>BEX</b>	BerninaExpress Touristischer Zug mit Panoramawagen inklusive Zusatzleistungen, klimatisiert, 1. und 2. Klasse. Halt nur an ausgewählten Orten. Verpflegungsmöglichkeit. Vorgängige Platzreservierung obligatorisch, zuschlagspflichtig. Keine Beförderung von Fahrrädern.	BerninaExpress Train touristique avec voitures panoramiques et prestations supplémentaires incluses, climatisé, 1 <sup>re</sup> et 2 <sup>e</sup> classes. Ne dessert que certaines localités. Possibilité de se restaurer. Réservation préalable des places obligatoire, soumis au paiement d'un supplément. Pas de transport de bicyclettes.
<b>VAE</b>	Voralpen-Express Touristischer Zug mit Halt an ausgewählten Orten. Ansprechendes Interieur und Verpflegungsmöglichkeit. Vorgängige Platzreservierungen für Gruppen ab 10 Personen obligatorisch. Beförderung von Fahrrädern möglich, Platzzahl beschränkt. Alle Fahrausweise aus schweizerischem und internationalem Angebot gültig.	Voralpen-Express Train touristique s'arrêtant dans un nombre restreint de localités. Aménagement intérieur tout confort et possibilité de restauration. Réservation préalable des places obligatoire pour les groupes à partir de 10 personnes. Possibilité de transport de vélos (nombre limité). Tous les titres de transport nationaux et internationaux sont valables.
<b>M</b>	Zug ohne Gewähr für Anschlüsse und Einhaltung des Fahrplans	Train sans aucune garantie des correspondances et de l'observation de l'horaire
☉	Kein Billetverkauf im Zug. Fahrausweis vor Reiseantritt kaufen und/oder entwerfen. Fahrgäste ohne gültigen Fahrausweis bezahlen einen besonderen Zuschlag	Pas de vente dans les trains. Achat et/ou validation des titres de transport avant le départ. Les voyageurs sans titre de transport valable paient un supplément spécial
	<b>Mit Zuschlag</b> Direkte Wagen	<b>Avec supplément</b> Voitures directes
	Dampfbetrieb	Traction à vapeur
	Schlafwagen	Voiture-lits
	Liegewagen	Voiture-couchettes
	Ruhesselwagen	Sleeperettes (sièges inclinables)
	Panoramawagen	Voitures panoramiques
	Restaurant	Restaurant
	Bistro/Schiff-Restaurant mit beschränktem Angebot	Bistro/Bateau-restaurant à offre limitée
	Barwagen/Schiff-Buffer	Voiture-bar/Bateau-buffer
	Minibar	Minibar
	Platzreservierung obligatorisch	Réservation des places obligatoire
	Platzreservierung möglich	Réservation des places possible
	Beförderung von Gruppen nicht möglich	Transport de groupes non autorisé
	Nur 1. Klasse	Seulement 1 <sup>re</sup> classe



## Caratteristiche dei treni

S-Bahn Linea notturna (rete celere). Autocontrollo. Con supplemento. Di regola attende alcuni minuti i treni in coincidenza ritardati. ☹

### GlacierExpress

Treno turistico con carrozze panoramiche e prestazioni supplementari, climatizzazione, prima e seconda classe. Si ferma solo in determinate località. Ristorazione al posto a sedere o nella carrozza ristorante. Prenotazione anticipata dei posti obbligatoria, supplemento richiesto. Il trasporto di biciclette non è consentito.

### BerninaExpress

Treno turistico con carrozze panoramiche e prestazioni supplementari, climatizzazione, prima e seconda classe. Si ferma solo in determinate località. Servizio di ristorazione. Prenotazione anticipata dei posti obbligatoria, supplemento richiesto. Il trasporto di biciclette non è consentito.

### Voralpen-Express

Treno turistico con fermata in determinate località. Interni accoglienti e servizio di ristorazione. Prenotazione anticipata dei posti obbligatoria per i gruppi a partire da 10 persone. È possibile il trasporto di biciclette (numero limitato di posti). Sono validi tutti i biglietti dell'offerta svizzera e internazionale.

Treno senza garanzia per coincidenze e osservanza dell'orario

Nessuna vendita di biglietti nel treno. Acquistare e/o convalidare il biglietto prima di iniziare il viaggio. I viaggiatori senza titolo di trasporto valevole pagano un supplemento speciale

### Con supplemento

Carrozze dirette

Esercizio con treni a vapore

Carrozze letti

Carrozze cuccette

Sleeperette (poltrone reclinabili)

Carrozze panoramiche

Ristorante

Bistro/Ristorante a bordo con scelta limitata

Carrozza bar/Servizio di buffet

Minibar

Prenotazione dei posti obbligatoria

Prenotazione dei posti possibile

Trasporto di gruppi non autorizzato

Solo 1<sup>a</sup> classe

## Caracterisaziun dals trens

Tren S lingia da notg. Autocontrollo. Cun taxa supplementara. Spetga per ordinari intginas minutas trens da colliaziun ch'han retard. ☹

### GlacierExpress

Tren turistic cun in vagun panoramic inclus prestaziuns supplementaras, climatisa, 1. e 2. classa. Il tren ferma mo en lieus elegids. Pussaivladad da mangiar e da baiver. Reservaziun da plazzas preliminar e supplement obligatoric. Nagin transport da velos.

### BerninaExpress

Tren turistic cun in vagun panoramic inclus prestaziuns supplementaras, climatisa, 1. e 2. classa. Il tren ferma mo en lieus elegids. Mangiar e baiver al plaz da suser u en il vagun-restaurant. Reservaziun da plazzas preliminar e supplement obligatoric. Nagin transport da velos.

### Voralpen-Express

Tren turistic che ferma en lieus elegids. Interiur empernaivel e pussaivladad da mangiar e da baiver. Reservaziun da plazzas preliminar per gruppas a partir da 10 persunas è obligatorica. Transport da velos è pussaivel. Quantitad limitada da plazzas. Tut ils bigliets cumprads en Svizra u tar in da noss partenaris internaziunals èn valaivels.

Tren senza garanzia per colliaziuns ed osservaziun da l'urari

Nagina vendita da bigliets en il tren. P.pl. cumprar e/u svalitar il bigliet avant il viadi. Passagiers senza bigliet valaivel pajan ina taxa supplementara

### Cun taxa supplementara

Vaguns directs

Locomotiva a vapur

Vagun-letschs

Vagun-cutschettas

Sleeperette (pultruna)

Vaguns panoramics

Restaurant

Bistro/Bartga restaurant cun autooservetsch

Vaguns/Bartga bar

Minibar

Reservaziun da plazzas obligatoria

Reservaziun da plazzas è pussaivla

Transport da gruppas letg autorisà

Mo 1. classa

## Train identification

S-Bahn train Nightline. Ticket validation by passengers. Supplementary charge. Usually waits several minutes for late connecting trains. ☹

### GlacierExpress

Tourist train with panorama coach including additional services, air conditioning, 1<sup>st</sup> and 2<sup>nd</sup> class. Stops only at selected stations. Catering at seat or in the restaurant car. Advance seat reservation compulsory, supplement payable. Bicycles may not be carried.

### BerninaExpress

Tourist train with panorama coach including additional services, air conditioning, 1<sup>st</sup> and 2<sup>nd</sup> class. Stops only at selected stations. Catering facilities. Advance seat reservation compulsory, supplement payable. Bicycles may not be carried.

### Voralpen-Express

Tourist train with stops at selected stations. Attractive interior and catering facilities. Advance seat reservation compulsory for groups of 10 or more. Bicycles may be carried; the number of places is limited. All tickets purchased in Switzerland or through one of our international partners are valid.

Train without any guarantee for connections or adherence to the timetable

No on-board ticket sales. Purchase and/or validate ticket before departure. Passengers without a valid ticket pay a special surcharge

### Supplementary charge

Through coaches

Steam operation

Sleeping Car

Couchette Car

Sleeperette Car (reclining seats)

Panorama coach

Restaurant

Bistro/Boat restaurant with limited offer

Bar Coach/Bar lounge on boat

Minibar








Reservations compulsory

Reservations possible

Parties not admitted

First class only

## Zugcharakterisierung

	Nur 2. Klasse
	Kein Veloselbstverlad
	Veloselbstverlad möglich. Reservierung obligatorisch
<b>FA</b>	Familienwagen mit Spielplatz
	Rollstuhlgängig (Siehe Seite 3202)
	Eingeschränkt rollstuhlgängig (Siehe Seite 3202)
	Nicht rollstuhlgängig (Siehe Seite 3202)
	Rollstuhlgängig, Voranmeldung erforderlich (Siehe Seite 3202)

## Caractéristiques des trains

	Seulement 2 <sup>e</sup> classe
	Pas de chargement des vélos
	Chargement des vélos possible. Réservation obligatoire
	Voitures-familles avec espace de jeu
	Accessible aux personnes en chaise roulant (Voir page 3202)
	Accès restreint pour les personnes en chaise roulant (Voir page 3202)
	Non accessible aux personnes en chaise roulant (Voir page 3202)
	Accessible aux personnes en chaise- roulant, annonce préalable requise (Voir page 3202)

## Caratteristiche dei treni

Solo 2<sup>a</sup> classe

Nessun carico in proprio di biciclette

Carico in proprio di biciclette possibile. Prenotazione obbligatoria

Carrozze famiglia con spazio giochi

Accessibile alle persone in sedia a rotelle  
(Si veda a pagina 3203)

Limitatamente accessibile alle persone in sedia a rotelle  
(Si veda a pagina 3203)

Non accessibile alle persone in sedia a rotelle  
(Si veda a pagina 3203)

Accessibile alle persone in sedia a rotelle, preavviso necessario  
(Si veda a pagina 3203)

## Caracterisaziun dals trens

Mo 2. classe

Betg pussaivel da chargiar sez il velo

Chargiar sez il velo pussaivla. Reservaziun obligatoria

Vagun da famiglia cun piazza da giuè

Accessibel per persunas en sutga cun rodas  
(Vesair pagina 3203)

Parzialmain accessibel per persunas en sutga cun rodas  
(Vesair pagina 3203)

Betg accessibel per persunas en sutga cun rodas  
(Vesair pagina 3203)

Accessibel per persunas en sutga cun rodas, preannunzia necessaria  
(Vesair pagina 3203)

## Train identification

Second class only

No self-service loading of bicycles

Self-service loading of bicycles possible. Reservation obligatory

Family Coach with play area

Wheelchair-accessible  
(See page 3203)

Restricted wheelchair access  
(See page 3203)

Not wheelchair-accessible  
(See page 3203)

Wheelchair-accessible, prior notification required  
(See page 3203)

## Wie lese ich das Kursbuch?

## Comment lire l'indicateur?

### Streckenkarte

Wenn Sie die geografische Lage Ihrer Strecke kennen, können Sie aus der Streckenkarte, im Umschlag vorne, die Nummer des Fahrplanfeldes ablesen.

### Carte synoptique

Si vous savez où se trouve le parcours désiré, vous pouvez repérer le numéro du tableau-horaire sur la carte synoptique à l'intérieur de la première page de couverture.



560	Thun	<b>290, 298, 300, 442,</b>
		310.20, 310.25, 310.30,
		310.40, 310.45, 310.55,
		310.60, 310.70, 3310, 3310.1,
		3310.3
554	Thundorf	840.45
510	Thunstetten	450.58
550	Thurnen	<b>298, 297.20</b>

### Ortsverzeichnis

Im Ortsverzeichnis finden Sie in alphabetischer Reihenfolge alle Ortschaften, die vom öffentlichen Verkehr bedient werden.

Vor den Ortsnamen ist die Höhe über Meer, hinter den Ortsnamen die Fahrplanfeldnummer angegeben.

Fettgedruckte Fahrplanfeldnummern bezeichnen Bahnstrecken.

### Liste des localités

La liste des localités mentionne dans l'ordre alphabétique toutes celles qui sont desservies par les transports publics.

Elle indique à gauche du nom de la localité l'altitude et à droite, les numéros des tableaux-horaires qui s'y rapportent.

Les numéros des tableaux-horaires des chemins de fer sont imprimés en gras.

### Nummer des Fahrplanfeldes

Sie finden die Nummer des Fahrplanfeldes links von der Streckenkennzeichnung.

Mit der Numerierung wird die Art des Verkehrsmittels gekennzeichnet.

Bahnen Schweiz

Seilbahnen

Schiffe

Autobusse

### Número du tableau-horaire

Le numéro du tableau-horaire figure à gauche de la désignation du parcours.

La numérotation indique le genre des divers modes de transport.

Chemins de fer en Suisse

Transports à câbles

Bateaux

Autobus

**840**

**Zürich HB-Win**



Genève-Aéroport →  
Genève 150  
Lausanne 210, 250

1-1999

2000-2999

3000-3999

10.001.-90.999

### Rigi-Arth-Goldau

Sommer 28 Mai - 22 Okt und Früh

### Eingeschränkte Verkehrsdauer für das Kursbuchfeld

Unterhalb der Streckenkennzeichnung finden Sie Angaben über eingeschränkte Verkehrsdauer. Diese sind für das gesamte Fahrplanfeld verbindlich.

### Périodes de circulation restreintes pour le tableau-horaire

Vous trouverez en dessous de la désignation du parcours une éventuelle restriction des périodes de circulation. Celle-ci est valable pour tout le tableau-horaire.

## Come leggere l'orario?

### Carta dei percorsi

Se conoscete l'ubicazione geografica del vostro percorso potete leggere, sulla rispettiva carta figurante sul lato anteriore della copertina, il numero del quadro d'orario.

### Elenco delle località

In questo elenco trovate, per ordine alfabetico, tutte le località che sono servite dai trasporti pubblici. Prima del nome, è indicata l'altezza sul livello del mare; dopo il nome, c'è il numero del quadro d'orario.

I numeri di quadri d'orario stampati in grassetto contraddistinguono percorsi ferroviari.

### Numero del quadro d'orario

Trovate il numero del quadro d'orario a sinistra della definizione del percorso.

La numerazione contrassegna la specie del mezzo di trasporto.

Ferrovie in Svizzera  
Trasporti a fune  
Battelli  
Autobus

### Periodi di circolazione limitati per il quadro d'orario

Sotto la definizione del percorso sono stampate eventuali limitazioni dei periodi di circolazione. Queste sono vincolanti per tutto il quadro d'orario.

## Co leger l'urari?

### Charta dals trajects

Sche vus conuschais la posiziun geografica da voss traject, pudais vus leger il numer dal quader d'urari sin la charta dals trajects en il revers davant.

### Register dals lieus

En il register dals lieus chattais vus en successiun alfabetica tut ils lieus che vegnan servids dal traffic public. Avant il num dal lieu è inditgada l'autozza sur mar, davos quel il numer dal quader d'urari.

Quaders d'urari stampads grass inditgeschan las lingias da viafier.

### Numer dal quader d'urari

Vus chattais il numer dal quader d'urari a sanestra dal num dal traject. La numeraziun inditgescha il gener dal med da transport.

Viafiers svizras  
Telefericas  
Bartgas  
Autobus

### Durada da circulaziun limitads per il quader d'urari

Sut il num dal traject chattais vus indicaziuns da durada da circulaziun limitads. Quellas valan per l'entir quader d'urari.

## How to read the Timetable

### Synoptic map

If you know the route you require and where to find it on the map, you can look up its table number in the synoptic map of the folded-in front-cover.

### List of localities

In the list of localities, you find in alphabetic order all the places served by public transport. The altitude a.s.l. is indicated before, and the route table number is indicated after the place name.

Numbers in heavy type denote railway lines.

### Number of route table

You will find the number of the route table to the left of the route indication.

The structured numbering indicates the type of transportation means.  
Railways in Switzerland  
Cableways  
Boats  
Buses

### Restricted periods of operation, valid for the respective route table

Below the route specification, you find an indication in case the services are only seasonal. This restriction applies to the entire table of the given route.

Geverlichhes Re  
 Reproduction cor  
 Riproduzione cor  
 verboten  
 erboten  
 erboten  
 erboten

<b>Winterthur</b>			<b>923</b>
<b>Zürich Flugh</b>	5 B1	○	<b>937</b>
<b>Zürich HB</b>	7	○	<b>950</b>
Zürich HB			<b>1000</b>
Basel SBB		○	<b>1109</b>
Zürich HB			<b>1001</b>
Luzern		○	<b>1050</b>
Zürich HB			<b>1007</b>
Lugano		○	<b>1322</b>

<b>Winterthur</b>			
<b>Zürich Flughafen</b>	→		○
<b>Zürich HB</b>	7		○
Zürich HB 700			
Basel SBB			○
Zürich HB 660			
Luzern			○
Zürich HB 601			
Lugano			○
Zürich HB 650			
Bern 450			○
Biel/Bienne 410			○
Lausanne 210, 250			○
Genève 150			○
Genève-Aéroport	→		○

<b>EC</b>	<b>IC</b>	<b>EC</b>	7853
9	573	161	
(*)	R(*)	(*)	
<b>13 12</b>	<b>13 37</b>	<b>13 40</b>	
13 22			
13 32			
13 41			
13 57			
<b>13 59</b>			
			14 02
			14 04
			14 10
			14 13
			14 18

<b>EC</b>	<b>S1</b>	<b>IR</b>	<b>IR</b>	<b>S1</b>
97	17177	589	2087	17279
(*)		(*)	FA	
<b>19 14</b>	19 20	<b>19 22</b>	<b>19 42</b>	19 50
	19 24			19 54
	19 28			19 58
	19 31			20 01
	19 36			20 06
<b>19 26</b>	19 40			20 10
	19 44			20 14
<b>19 35</b>	19 49			20 19
				© 20 22
				20 26

**Ortsspalte**

**Abfahrt**

Nach den Ortsnamen stehen generell die Abfahrtszeiten.

**Ankunft**

Wenn Ankunftszeiten angegeben sind, ist das international gebräuchliche Zeichen ○ vorangestellt.

**Anschlüsse**



Die Fahrplanfeldnummern hinter den Ortsnamen verweisen auf wichtige Anschlussstrecken. Das Zeichen 7 gibt die minimal benötigte Umsteigezeit in Minuten innerhalb dieses Haltepunktes an. Ist kein Zeichen aufgeführt, genügen 2 Minuten zum Umsteigen.

Züge und Autobusse warten keine Anschlüsse der Städtischen Verkehrsbetriebe (Trams, Trolleybusse und Busse) ab.

Für Anschlüsse im Verspätungsfall beachten Sie bitte die Hinweise zu den verschiedenen Zugkategorien unter «Zugcharakterisierung» auf den Seiten 4–10.

**Fahrplanspalte**

**Art des Verkehrsmittels**

Im Kopf der Fahrplanspalte finden Sie Kennzeichnungen über die Art des Verkehrsmittels wie EC, IC, , .

**Nummer**

Die Nummer wird ebenfalls im Kopf der Fahrplanspalte angegeben.

**Zugcharakterisierung**

Fettgedruckte Zeitangaben und Zuglauflinien bezeichnen EuroCity-, InterCity-, InterRegio- und RegioExpress-Züge.

Normal gedruckte Zeitangaben und Zuglauflinien verweisen auf Regio- und S-Bahn Züge.

**Colonne des localités**

**Départ**

Les horaires indiquent généralement les heures de départ.

**Arrivée**

S'il s'agit des heures d'arrivée, le signe ○ figure à droite du nom de la localité.

**Correspondances**



Les numéros de cadres-horaires figurant à droite du nom des localités renvoient aux lignes de correspondances importantes. Le signe 7 indique en minutes le temps minimum nécessaire pour changer de train à cet arrêt. L'absence de signe signifie que 2 minutes suffisent.

Les trains et les autobus n'assurent pas les correspondances avec les transports urbains (trams, trolleybus et bus).

Pour les correspondances lors de retards, référez-vous aux remarques figurant dans les «caractéristiques des trains» aux pages 4–10.

**Colonne des heures**

**Indication du moyen de transport**

En tête des colonnes des heures figurent les caractéristiques du moyen de transport comme EC, IC, , .

**Numéro**

Le numéro est aussi mentionné en tête de la colonne des heures.

**Caractéristiques du train**

Les horaires et la ligne désignant le parcours sont imprimés en caractères gras pour les trains EuroCity, InterCity, InterRegio et RegioExpress.

Pour les trains Regio et RER, les horaires et la ligne désignant le parcours sont imprimés en caractères maigres.

## Colonna della località

### Partenza

Dopo i nomi delle località si trovano generalmente gli orari di partenza.

### Arrivo

Se sono indicati gli orari di arrivo, viene anteposto il segno **O** utilizzato a livello internazionale.

## Coincidenze

I numeri dei quadri d'orario dietro la località rimandano ad importanti linee in coincidenza. Il segno **[7]** indica il minimo di minuti necessari per cambiare di treno a questo punto di fermata. Se non è indicato alcun segno, 2 minuti bastano per cambiare.

Treni e autobus non attendono nessuna coincidenza delle aziende di trasporti urbani (tram, trolleybus e bus).

Per le coincidenze in caso di ritardo, si osservino per favore i rimandi alle diverse categorie di treno sotto «Caratteristiche dei treni» alle pagine 5–11.

## Colonna degli orari

### Genere del mezzo di trasporto

All'inizio della colonna dell'orario vengono indicate le caratteristiche relative al genere del mezzo di trasporto come **EC, IC, S, R**.

## Numero

Anche il numero viene riportato in testa alla colonna degli orari.

### Caratteristica del treno

Gli orari di circolazione e le linee continue in grassetto indicano che si tratta di treni EuroCity, InterCity, InterRegio e RegioExpress.

Le indicazioni stampate in carattere normale indicano che si tratta di treni Regio e S-Bahn (Rete celere).

## Colonna dal lieu

### Partenza

Suenter ils nums dals lieus stattan en general ils temps da partenza.

### Arriv

Sch'il temp d'arriv è inditgà, figurëscha davant quel il segn internazional **O**.

## Colliaziuns

Ils numers dal quader d'urari inditgads davos ils nums locals rinviëschan a trajets da colliaziun impurtants. Il segn **[7]** inditgescha en minutas il temp minimal necessari per midar tren a questa fermada. Sch'i n'è inditgà nagut tanschan duas minutas per midar tren.

Trens e bus na spetgan naginas colliaziuns dal traffic local urban (trams, trolleybus e bus).

Per colliaziuns en cas d'in retard observai per plaschair las indicaziuns per las differentas categorias da trens sut «Caracterisaziun dal tren» sin las paginas 5–11.

## Colonna d'urari

### Gener da med da transport

Al chau da la colonna d'urari chattais vus segns davart il gener dal med da transport sco **EC, IC, S, R**.

## Numer

Il numer vegn medemamain inditgà al chau da la colonna d'urari.

### Gener da tren

Indicaziuns da temp e lingias da tren stampadas grass designeschan trens EuroCity, InterCity, InterRegio e RegioExpress.

Indicaziuns da temp e lingias da tren stampadas normal designeschan trens Regio e trens S.

## Station name column

### Departure

Timings given after the station names generally denote departure times.

### Arrival

Where arrival times are indicated, then the sign **O** precedes the time indications. This is international usage.

## Connections

The timetable numbers next to place names refer to important connecting routes. The character **[7]** indicates the minimum number of minutes required for changing trains within the same stop. If this character is not indicated, two minutes are enough to change trains.

Trains and buses do not wait for services operated by municipal transport systems (trams, buses, trolleybuses).

For connections in the event of delays, please note the references to the various types of train under "Train identification" on pages 5–11.

## Timetable column

### Type of transportation means

At the head of the column, you find symbols identifying the type of train or the type of transportation means, like **EC, IC, S, R**.

## Number

The number is also given at the head of a column.

### Indications denoting train types

Heavy print for time indications and for the vertical lines showing train runs, denotes EuroCity-, InterCity-, InterRegio- and RegioExpress Trains.

Normal print stands for Regio Trains and "S-Bahn" Rapid Transit System.

Gewerliches Reproduction copyright Riproduzione con permesso

19 35	<b>20 17</b>			
20 02	<b>20 23</b>			
20 08	<b>20 28</b>		<b>21 01</b>	
20 20	<b>20 40</b>			
20 36	<b>20 53</b>	20 55		
20 39	<b>20 56</b>	20 59	<b>21 22</b>	
ICN	IC	EC	S1	
1544	23594	744	190	23194
✕ ♯ Δ	✕ ♯ FA	✕ ♯ ♯		
<b>20 48</b>	<b>21 00</b>	<b>21 11</b>	<b>21 23</b>	21 25
			FC Münch	21 28
				21 30
<b>20 55</b>	21 12	<b>21 18</b>		21 35
<b>20 56</b>	<b>21 19</b>			21 35

**Umsteigen**

Die Lauflinie rechts der Verkehrszeit zeigt an, auf welchen Strecken der Zug/das Schiff verkehrt. Steht die Lauflinie auch in den Anschlussangaben, fährt der Zug/das Schiff über diese Strecke, so dass nicht umgestiegen werden muss.

**Changement**

La ligne continue à droite des heures de circulation indique le parcours sur lequel le train/le bateau circule. Si la ligne figure aussi à droite des heures données en correspondance, cela signifie que le train/le bateau circule aussi sur ce parcours et qu'il n'est pas nécessaire de changer.

**Zugspalte**

(...) Verkehrt nur zeitweise auf diesem Abschnitt.

**Colonne du train**

(...) Période de circulation restreinte sur ce tronçon.

IR	S4	IR
2005	15411	2009
IR Bern-Zürich		
<b>4 51</b>	Ⓐ 5 20	Ⓐ 5 38
	5 22	
	5 27	
	5 30	
	5 35	
	5 37	
<b>5 04</b>	Ⓐ 5 43	<b>5 51</b>
<b>5 05</b>		<b>5 52</b>
<b>5 17</b>		<b>6 04</b>
<b>5 25</b>	Ⓐ 5 52	<b>6 11</b>
	5 55	
	5 58	
	6 03	
	6 06	
<b>5 37</b>	Ⓐ 6 10	Ⓐ 6 24

**Angebote**

Im Kopf der Fahrplanspalte finden Sie auch Hinweise auf besondere Leistungen wie Schlaf- und Liegewagen, Verpflegungsmöglichkeiten usw.

**Services**

En tête des colonnes des heures figurent également des renseignements sur les prestations particulières, telles que voiture-lits et voiture-couchettes, possibilités de restauration etc.

IC	CNL	EC	S1	IR
765	479	163	17127	565
✕ ♯ Δ	Ⓐ Ⓢ Ⓜ	✕ ♯ Δ	✕ ♯ FA	R (✕) ♯ FA
<b>8 07</b>	<b>8 10</b>	<b>8 14</b>	8 20	<b>8 22</b>
			8 24	
			8 28	
			8 31	
			8 36	
			<b>8 26</b>	
			8 40	
			8 44	
			8 49	
			8 52	
			8 56	
			<b>8 42</b>	

**Eingeschränkte Verkehrsdauer für Verkehrsmittel**

Eine Wellenlinie vor der Verkehrszeit bedeutet, dass ein Verkehrsmittel (Zug, Bus, Schiff) nicht alle Tage verkehrt. Die Zeichen oder Hinweiszahlen am Anfang und Ende der Wellenlinie geben Auskunft über die genaue Verkehrsdauer.

**Période de circulation restreinte pour les moyens de transport**

Une ligne ondulée devant les heures de circulation signifie que le moyen de transport (train, autobus, bateau) ne circule pas tous les jours. Les jours de circulation sont indiqués par un signe ou un renvoi au début et à la fin de la ligne ondulée.

	6 30		Ⓐ 7 30	Ⓒ 7 30
	6 33		7 33	7 33
	6 40		7 40	7 40
	6 44		7 44	7 44
Ⓜ 6 25	6 49	Ⓜ 7 15	7 49	7 49
	6 53		7 53	7 53
Ⓜ 6 44	6 57	Ⓜ 7 28	Ⓐ 7 57	Ⓒ 7 57
<b>6 50</b>	7 18	<b>7 53</b>		8 18
<b>7 15</b>	7 56	<b>8 15</b>		8 56
<b>6 56</b>		<b>7 56</b>		<b>8 56</b>
<b>7 47</b>		<b>8 47</b>		<b>9 47</b>
<b>7 56</b>		<b>8 56</b>		<b>9 56</b>

Die Zeichen ✕ + Ⓐ Ⓑ Ⓒ sind in der Zeichenerklärung, die Hinweiszahlen (Ⓜ-Ⓞ) beim betreffenden Fahrplan erläutert.

Les signes ✕ + Ⓐ Ⓑ Ⓒ sont définis dans le tableau «Explication des signes» alors que les renvois (Ⓜ-Ⓞ) sont précisés sur la page même de l'horaire.



### Cambiamento di treno

La linea continua a destra dell'orario di circolazione indica qual è la tratta percorsa dal treno/dal battello. Se la linea continua viene riportata anche nelle indicazioni relative alle coincidenze, questo significa che il treno/il battello circola su questo percorso e che pertanto non si deve trasbordare.

### Colonna del treno

(...) Circola solo periodicamente su questo percorso.

### Servizi

All'inizio della colonna degli orari si trovano anche richiami circa prestazioni particolari, quali carrozze letti e carrozze cuccette, possibilità di ristorante ecc.

### Circolazione limitata per i mezzi di trasporto

Una linea ondulata prima dell'orario di circolazione sta ad indicare che un mezzo di trasporto (treno, autobus, battello) non circola tutti i giorni.

I segni o i numeri di riferimento all'inizio ed alla fine della linea ondulata informano sul periodo esatto di circolazione.

Il significato di segni come ✕ + (A) (B) (C) è chiarito nella Spiegazione dei segni, mentre i numeri di riferimento (10-99) vengono spiegati nei rispettivi orari.

### Midar tren

La lingia a dretga dal temp da circulaziun inditgescha sin tge lingia ch'il tren/la bartga curescha. Stat la lingia era en las indicaziuns da collaiaziun, curescha il tren/la bartga sur quest traject, uschia ch'ins na sto midar.

### Colonna dal tren

(...) Circulescha mo temporarmain sin quest traject.

### Servetsch

Al chau da la colonna d'urari chattais vos era renviaments a prestaziuns spezialas sco vagun-letgs e vaguncutschettas, pussaivladads d'alimentaziun etc.

### Circulaziun limitada per il med da transport

Ina lingia ondulada davant il temp da circulaziun signifitga ch'il med da transport (tren, autobus, bartga) na cirlulescha betg mintga di.

Ils segns u ils numers da renviament a l'entschatta u a la fin da la lingia ondulada infurmeschan davart il temp exact da circulaziun.

Ils segns sco ✕ + (A) (B) (C) èn declerads en las explicaziuns dals segns, las cifras da renviament (10-99) tar l'urari correspondent.

### Connecting services

The vertical line to the right of the time indications shows on which sectors the train or boat is running. In case the vertical line appears also where the timings for connecting trains are shown, then the train or boat is a through service and no change is necessary.

### Train column

(...) Runs on this line sector occasionally only.

### Services

At the head of the individual table column, you find also pointers indicating special services like Sleeping Car and Couchette Car, catering on train etc.

### Restricted period of operation of the respective service

A vertical wavy line to the left of the time indications means that the respective service (train, bus, boat) does not operate every day.

The symbols or reference numbers at the beginning and the end of the wavy line refer to information on periods of operation.

The symbols like ✕ + (A) (B) (C) are explained in "Explanation of symbols". The reference numbers (10-99) are explained in the corresponding table.



### Allgemeine Feiertage

Allgemeine Feiertage sind: 1 und 2 Jan, Karfreitag, Ostermontag, Auffahrt, Pfingstmontag, 1 Aug, 25 und 26 Dez

### Fêtes générales

Les fêtes générales sont: 1<sup>er</sup> et 2 jan, Vendredi saint, lundi de Pâques, Ascension, lundi de Pentecôte, 1<sup>er</sup> août, 25 et 26 déc

### Halt auf Verlangen

### Arrêt sur demande

La Vuarpillièrre	x	▶1708	▶
L'Asse	x	1709	
Trélex		1712	
Givrins		1715	
Genolier		1717	
Sus-Châtel	x	1719	
La Joy-Clinique	x	1721	
Le Muids	x	1724	
Bassins	x	1726	
Arzier		1729	
La Chèvrerie-Monteret	x	1733	
<b>St-Cergue</b>	o	1737	
St-Cergue		1739	
Les Prâlies	x	1743	
La Givrine		x1747	
<b>La Cure</b>	o	1752	

Steht das Zeichen X nach dem Stationsnamen, halten alle Züge nur auf Verlangen.

Steht das Zeichen vor der Abfahrtszeit, so hält der betreffende Zug/Bus nur auf Verlangen.

Wenn Sie in diesen Fällen einsteigen wollen, so schalten Sie das besondere Haltesignal ein oder machen sich dem herannahenden Verkehrsmittel rechtzeitig bemerkbar. Wenn Sie aussteigen wollen, verständigen Sie das Zugspersonal rechtzeitig, spätestens auf der vorangehenden Station.

Lorsque le signe X figure après le nom de la localité, les trains ne s'arrêtent que sur demande.

Lorsque le signe X figure devant l'heure de départ, le train/bus en question s'arrête seulement sur demande. Si vous désirez dans ce cas prendre le train, veuillez actionner le signal prévu à cet effet ou attirer à temps l'attention du mécanicien. Si vous voulez descendre du train, veuillez en informer le personnel roulant au plus tard à la gare d'arrêt précédente.

### Giorni festivi generali

---

Sono giorni festivi generali:

1° e 2 gen, Venerdì Santo, Lunedì di Pasqua, Ascensione, Lunedì di Pentecoste, 1° ago, 25 e 26 dic

### Fermata a richiesta

---

Se dopo il nome della stazione è stampato il segno X, tutti i treni fermano solo su richiesta.

Trovandosi il segno prima dell'orario di partenza, in questo caso il corrispondente treno/bus si ferma solo a richiesta. Pertanto, se si intende salire, occorre azionare il particolare segnale di fermata o farsi notare tempestivamente dal mezzo che si avvicina. Se si vuole scendere, bisogna darne avviso in tempo al personale di servizio, al più tardi alla stazione precedente.

### Dis da festa generals

---

Dis da festa generals è:

1. e 2 schan, Venerdì sontg, glindesdi da Pasca, Ascensiu, glindesdi da Tschuncaisma, 1. avust, 25 e 26 dec

### Fermada sin dumonda

---

Stat il segn X suentier il num da la staziun, sa ferman tut ils trens mo sin dumonda.

Stat il segn avant il temp da partenza, sa ferma il med da traffic correspondent mo sin dumonda. Sche vus vulais damai entrar, mettai en funcziun il signal da fermada u attirai a temp l'attenziun dal med da traffic avischinant. Sche vus vulais sortir, infurmai a temp il personal dal tren, il pli tard a la staziun precedente.

### Public holidays

---

Public holidays are: 1 and 2 Jan, Good Friday, Easter Monday, Ascension, Whitsun Monday, 1 Aug, 25 and 26 Dec

### Stop on request

---

If the X sign is placed after the station name, all trains stop on request only.

If the X sign is placed immediately before the departure time, then that particular train or bus stops on request only. If you want to board, you switch on the special stop signal provided, or you give hand signs to the approaching train or bus early enough.

If you wish to alight, please inform the staff in good time, at the latest at the preceding station.

**Ortsverzeichnis**

---

**Liste des localités**

---

**Elenco delle località**

---

**Glista da las localitads**

---

**Index to Stations**

---

Gewerhliches Reproduzieren verboten  
Reproduction commerciale interdite  
Riproduzione commerciale vietato



## Höhe

## A

528	Aadorf <b>850</b> , 80.834, 80.835, 80.839
383	Aarau <b>643, 644, 650, 650.1, 653, 700, 800 53</b> , 50.135, 50.136, 50.201, 50.202, 50.203, 50.204, 50.205, 50.206, 50.207, 9523
449	Aarberg <b>291</b> , 22.086, 30.100, 30.361, 30.365, 30.366, 9310
412	Aarburg-Oftringen <b>450, 510</b> , 50.126, 50.502, 50.601, 9560, siehe auch Oftringen
620	Aareschlucht Ost <b>474</b> , 31.163
604	Aareschlucht West <b>474</b>
439	Aarwangen <b>413</b>
415	Aarwangen Schloss <b>413</b>
506	Aathal <b>740, 800 514</b>
539	Abtwil AG 50.347
644	Abtwil SG 80.007, 80.092, 80.132, 80.158
1085	Achseten 31.230, 31.231, 9345
1250	Acla (Safien) 90.401
1037	Acla da Fans 90.921
1196	Acla da Fontauna <b>143</b>
450	Aclens 10.735, 10.791
1756	Acquacalda 62.136
538	Acquarossa-C 62.131, 62.133, 62.134, 62.136
1351	Adelboden 31.230, 31.232, 31.233, 31.234, 31.235, 31.236, 31.237, 9345, 2421
1406	Adelboden Unter dem Birg 31.232, 2422
735	Adetswil 70.850
540	Adligenswil 60.026, 60.073, 9607
540	Adligenswil (Ortsverkehr) 60.000
450	Adlikon b. Andelfingen 70.612
440	Adlikon b. Regensdorf 70.451, 70.453, 70.456, 70.485
452	Adliswil <b>712</b> , 70.151, 70.152, 70.153, 70.156, 70.162, 70.184, 70.185, 2705
530	Aedermansdorf 50.129
497	Aeffligen <b>304.1</b> , 9312
433	Aegerten 22.074, 22.075, 9310
1801	Aelpli 2848
1490	Aempächli 2837
1360	Aemsigen <b>473</b>
440	Aesch (Nefttenbach) 70.670
628	Aesch b. Maur 70.744
299	Aesch BL <b>230</b> , 50.065, 50.068
311	Aesch BL Dorf <b>507</b> , 50.065, 50.927
485	Aesch LU 60.107, 3651.1, 3651.2, 3651.3
545	Aesch ZH 50.245, 70.215
740	Aeschau 30.271
859	Aeschi b. Spiez 31.061, 31.066

## Altitude

## Aeschi SO

500	Aeschi SO 40.005, 40.016, 9353
1000	Aeschiried 31.061, 31.067
713	Aeschlen b. Oberdiessbach 31.044, 9313
770	Aeschlen ob Gunten 31.024
610	Aetigkofen 30.885, 9354
483	Aetingen 30.886, 9354
490	Aettenschwil 50.347
700	Aeugst am Albis 70.225
672	Aeugstertal 70.225, 70.235
489	Affeltrangen 80.837, siehe auch Tobel-A
494	Affoltern am Albis <b>711, 800 515, 800 59</b> , 50.217, 70.200, 70.212, 70.213, 70.215, 70.223, 70.225
803	Affoltern i.E. 30.471
735	Affoltern-Weier 30.471, 30.483
627	Agarn 12.475, 12.491
365	Agarone 62.322
603	Agasul 70.640
520	Agiez 10.680, 10.683
274	Agno <b>635</b> , 62.424
556	Agra 62.436
503	Agriswil 20.122
404	Aigle <b>100, 124, 125, 126</b> , 12.111, 12.140, 12.141, 12.142, 12.143, 12.144
404	Aigle (traffic local) 12.000
430	Aigle-Dépôt <b>124, 125</b>
403	Aigle-Hôpital <b>126</b>
430	Aire-la-Ville 11.119
1142	Airola <b>600, 631</b> , 12.682, 62.111, 62.112, 62.113, 62.117, 62.191, 2600.1
304	Albate-Camerlata (I) <b>631</b>
524	Alberswil 60.271
767	Albeuve <b>253</b> , 20.266
2100	Albigna 2958
1312	Albinen 12.472, 12.476, 12.482
1554	Albinenleitern 12.476, 2243
704	Albligen 30.131, 30.613
480	Albonago 62.410, 62.412, 2653
512	Alchenflüh, s. Kirchberg-A
570	Aldesago 62.412, 2653
448	Alfermée (traffic local) 22.000
563	Algetshausen 80.729, 80.738
555	Algetshausen-Henau <b>881</b>
1618	All'Acqua 62.111
422	Allaman <b>150</b> , 10.720, 10.721, 10.723, 10.725, 10.729, 10.846
450	Alle <b>238</b> , 22.177, 22.212
638	Allenlütten 30.560
546	Allens 10.735
709	Allenwinden 60.601, 60.634
883	Allerheiligenberg 50.555
1113	Alliaz, voir Ondallaz-L'Alliaz
1006	Allièrs <b>120</b>
1732	Allmenalp 2411
1509	Allmend <b>311</b>

## Altitudine

## Allmendhubel

1907	Allmendhubel 2463
566	Allmendingen b. Bern 30.040, 9315
586	Allmendingen b. Thun 31.003, 9327
287	Allschwil 50.006, 50.031, 50.033, 50.038, 50.048, 50.061, 50.064, 50.923
790	Almens 90.512
879	Alosen 60.610
2265	Alp Darlux 2955
2091	Alp Grüm <b>950</b>
2326	Alp Languard 2982
1728	Alp Pradaschier 2920
1395	Alp Sellamatt 2765
1929	Alp Stätz 2922
2490	Alp Trider Sattel 2995
1819	Alpe Casaccia 62.136
1398	Alpe di Neggia 62.326
1534	Alpe Foppa 2640
1616	Alpigen <b>312</b>
452	Alpnach Dorf <b>470</b> , 60.342, 9608
436	Alpnachstad <b>470, 473</b> , 9608, 3601
999	Alpthal 60.554
894	Alt St. Johann 80.790, 2765
1386	Altanca 62.116, 2603
537	Altavilla 20.548
544	Altbüren 40.051, 60.281
520	Alt Dorf SH 71.026
447	Alt Dorf UR <b>600, 60.093</b> , 60.401, 60.402, 60.403, 60.405, 60.408, 60.409, 9613
412	Altendorf <b>720, 800 52</b> , 72.524, 3730
396	Altenrhein 80.305, 3830
617	Alter Zoll <b>856</b>
762	Alterswil FR 20.123, 20.141
526	Alterswilen 80.921
398	Altikon 70.615, siehe auch Thalheim-Altikon
488	Altshofen 60.091, 60.271, 9606.61
334	Altmarkt <b>502</b>
920	Altmarkt <b>670</b>
409	Altnau <b>820</b> , 80.922, 80.923, 80.925, 3800, 3801
429	Altreu 40.032, 3216
430	Altstätten SG <b>880, 881</b> , 80.226, 80.300, 80.301, 80.331, 80.332, 80.333
469	Altstätten Stadt <b>856</b>
487	Altwis 60.107
951	Alvaneu Bad 90.572
1205	Alvaneu Dorf 90.183, 90.572
1014	Alvaschein 90.521, 90.571
700	Alvier, siehe Hotel Alvier
430	Ambilly 11.061
989	Ambrì-Piotta <b>631</b> , 62.116, 62.117, 62.191
908	Amden 80.650, 2780
1520	Aminona 12.421, 12.431, 2235
450	Amlikon 80.838

23  
Höhe**Ammerswil AG**

456	Ammerswil AG 50.392
532	Ammerzwil BE 30.363
437	Amriswil <b>840</b> , 80.931, 80.940, 80.941, 80.942, 80.943, 80.944, 80.949
649	Amsoldingen 31.003
522	Amsteg 60.401, 60.407, 2588
982	Andeer 62.214, 90.171, 90.541, 90.551, 90.552
402	Andelfingen <b>762, 800 516</b> , 70.605, 70.612
1436	Andermatt <b>142, 143, 144, 1983</b> , 12.681, 12.682, 31.162, 60.421, 62.111, 2597
1185	Andiast 90.424
690	Andwil SG 80.156, 80.159
485	Andwil TG 80.924
1116	Angeli Custodi 90.701, 90.702
415	Anglikon AG 50.345
373	Anières 11.105, 3150
373	Anthy, voir Margencel-Anthy-Séchéx (F)
430	Annemasse 11.061
595	Anwil 50.102
1526	Anzère 12.342, 12.351, 12.352, 2215
1526	Anzère (trafic local) 12.000
975	Anzonico 62.124
580	Aosta (I) 12.211
786	Appenzell <b>854, 855</b> , 80.191, 80.193
642	Apples <b>156</b> , 10.728
487	Aproz 12.361
788	Aquila 62.131
712	Aranno 62.424, 62.427
1159	Arbaz 12.342
239	Arbedo 62.201, 62.214
633	Arboldswil 50.071, 50.952
399	Arbon <b>845</b> , 80.200, 80.209, 80.940, 80.941, 3800
402	Arbon Seemoosriet <b>845</b>
391	Arcegno 62.314
432	Arch 40.008, 40.033, 9334, 9351
725	Arconciel 20.233, 20.280
1432	Ardez <b>910, 960</b>
488	Ardon <b>100</b> , 12.311
530	Arenenberg 80.833
438	Areuse <b>215</b> , 21.613, 21.615
1016	Arezen 90.401
830	Argnoud 12.354
350	Arisdorf 50.083, 50.928
415	Aristau 50.217, 50.245, 50.341
330	Arllesheim Dorf <b>505</b> , 50.063, 50.064, 50.927, siehe auch Dornach-Arllesheim
621	Arnegg <b>852</b> , 80.154, 80.159
1545	Arnensee 12.183
553	Arnex <b>200</b> , 10.680
451	Arnex-sur-Nyon 10.810
572	Arni AG 50.245, 70.205, 70.215
850	Arni BE 30.472
825	Arnisäge 30.472

Altitude

**Arnisee**

1372	Arnisee 2588, 2599
599	Arogno 62.541, 62.543
2003	Arolla 12.382
200	Arona (I) 3630
1739	Arosa <b>930</b> , 90.061, 90.062, 2910, 2912
1739	Arosa (Ortsverkehr) 90.000
870	Arosio 62.423
640	Arrisoules 10.650
420	Arth am See 60.621, 3660
510	Arth-Goldau <b>600, 602, 653, 670</b> , 60.501, 60.621
226	Artore 62.204
1273	Arvenbüel 80.650
1231	Arveyes <b>127</b>
820	Arvigo <b>2615</b> , 62.215
842	Arzier <b>155</b>
493	Arzo 62.524
1273	Ascharina 90.222
210	Ascona 62.301, 62.305, 62.307, 62.314, 62.316, 62.324, 3630
529	Asp 50.135
625	Assens <b>101</b>
623	Astano 62.426
573	Asuel 22.176
776	Attalens 10.213, 20.481
504	Attelwil 60.085
472	Attikon, siehe Rickenbach-A
470	Attinghausen 60.402, 2591
452	Attisholz, siehe Luterbach-A
467	Attiswil <b>413</b> , 9352
824	Atmännig 70.885, 80.630, 2750
405	Au SG <b>880, 881</b> , 80.304
410	Au ZH <b>720, 800 58</b> , 70.121, 70.122, 3730
502	Aubonne 10.720, 10.721, 10.722, 10.723, 10.725, 10.729
370	Auenstein 50.379
1034	Augio 62.215
273	Augst BL 50.081, 50.083, 50.928, 3700
850	Auliens 12.144
607	Aumont 20.952
605	Auresio 62.324
317	Aurigeno-Moghegno 62.315
622	Auslikon 70.859
932	Ausserberg <b>330</b> , 12.522
1304	Ausserbinn 12.652
595	Ausserortschwaben 9309
1167	Ausserpraden 90.042, siehe auch Praden
483	Autavaux 20.551
683	Autigny 20.335
430	Auvernier <b>210, 221</b> , 3209.1
432	Auvernier Littorail <b>215</b>
494	Auw 50.347
293	Avegno 62.315
931	Aven 12.331, 12.332
438	Avenches <b>305</b> , 20.533, 20.535, 20.544
1669	Avers 90.552
790	Avry-devant-Pont 20.336

Altitudine

**Avry-s-Matran**

660	Avry-s-Matran 20.011, 20.339, 20.340, 20.361, 20.362, 20.462
428	Avully 11.111, 11.124
420	Avusy 11.112
1535	Axalp 31.152
893	Ayent 12.351, 12.352, 12.353, 12.354
1450	Ayer 12.453
497	Azmoos 80.420

**B**

444	Baar <b>660, 720, 800 521, 800 524</b> , 60.602, 60.603, 60.604, 60.608, 60.614, 60.631, 60.632, 60.633, 60.634, 70.280
736	Baar (Nendaz) 12.362, 12.363
428	Baar Lindenpark <b>600, 660</b>
435	Baar Neufeld <b>660</b>
411	Bäch 720, <b>800 58</b> , 70.189
428	Bachenbülach 70.504, 70.530
855	Bächli (Hemberg) 80.185
470	Bachs 70.535
490	Bad Ragaz <b>880, 900, 905</b> , 80.451, 80.452, 80.453, 80.454, 80.456, 90.022, 2805
339	Bad Zurzach <b>701, 761</b> , 50.358, 50.360
339	Bad Zurzach (Ortsverkehr) 50.000
385	Baden (Ortsverkehr) 50.000
385	Baden <b>650, 700, 701, 703, 710, 800 512, 800 56</b> , 50.301, 50.302, 50.303, 50.304, 50.305, 50.306, 50.307, 50.309, 50.312, 50.313, 50.315, 50.316, 50.317, 50.320, 50.322, 50.332, 50.334, 50.352, 50.354, 50.362
605	Baggwil 30.105
1044	Bains-de-l'Alliaz 10.220
1208	Bains-de-l'Etivaz 12.174
469	Baldegg <b>651</b> , 60.101
478	Baldegg Kloster <b>651</b>
485	Baldingen 50.358
873	Balen-Gassaura 80.452
270	Balerna <b>600, 631</b> , 62.501, 62.502, 62.511, 62.514
409	Balgach 80.301
862	Ballaigues 10.613, 10.685
503	Ballavaud 12.311
660	Ballenberg 31.151
713	Ballens <b>156</b>
681	Ballens-Froideville <b>156</b>
515	Ballwil <b>651</b> , 60.110
1838	Balm (Klausen) 60.409
645	Balm b. Günsberg 40.012
595	Balm b. Meiringen 31.174, 9342
480	Balm b. Messen 30.886, 9354

## Höhe

**Balsthal**

492	Balsthal <b>412</b> , 50.094, 50.115, 50.129, 50.131
580	Balterswil 80.735
645	Baltschieder 12.521, 12.522, 12.523
470	Balzers (FL) 88.011, 88.012E, 88.013, 88.901, 88.902
585	Banco 62.426
1587	Bannalpsee 2541
455	Bannwil <b>413</b>
700	Bärau 30.284, 30.285, 9320
289	Barbengo 62.431, 62.433
476	Bardonnex 11.046
696	Bäretswil <b>742</b> , 70.850
449	Bargen <b>291</b>
605	Bargen SH 71.023
384	Barges 12.141
369	Barico 62.421, 62.428
545	Bäriswil BE 30.038, 9314
769	Barmelweid 50.202
1778	Barrage du Rawil, voir Rawil
2020	Barrage du Sanetsch, voir Sanetsch
365	Bärschwil 50.114, 50.118
412	Basadingen 80.823
275	Basel Aeschenplatz <b>505</b> , <b>507</b> , 50.003, 50.014, 50.015, 50.037, 50.080, 50.081, 50.928
251	Basel Bachgraben 50.031, 50.048, 50.064
263	Basel Bad Bf (D) <b>501</b> , 50.001, 50.002, 50.006, 50.021, 50.030, 50.036, 50.055
344	Basel Bruderholz 50.015, 50.016
275	Basel Burgfelden Grenze 50.003
268	Basel Claraplatz <b>506</b> , 50.008, 50.014, 50.015, 50.031, 50.042, 50.055, 50.922
251	Basel Dreirosenbrücke 50.001, 50.014, 50.021, 50.921
284	Basel Dreispitz <b>230</b> , <b>505</b> , <b>507</b> , <b>508</b> , 50.036, 50.037, 50.047, 50.911, 50.920, 50.927
258	Basel Eglisee 50.002
267	Basel EuroAirport 50.050
279	Basel Heuwaage <b>505</b> , <b>506</b> , 50.016, 50.920, 50.921
249	Basel Kleinhünigen 50.008, 50.036, 50.921
287	Basel Messeplatz 50.001, 50.002, 50.014, 50.015, 50.021
248	Basel Museum Jean Tinguely 3700, 3701
278	Basel Neuweilerstrasse 50.008, 50.061
242	Basel R'hafen/Dreiländereck 3700, 3701

## Altitude

**Basel SBB**

277	Basel SBB <b>230</b> , <b>500</b> , <b>501</b> , <b>505</b> , <b>507</b> , <b>700</b> , 50.001, 50.002, 50.008, 50.030, 50.048, 50.050, 50.911, 50.927
244	Basel Schifflande <b>506</b> , <b>507</b> , 50.006, 50.014, 50.015, 50.016, 50.031, 50.033, 50.034, 50.036, 50.038, 50.922, 3700, 3701
243	Basel St. Albantal 3700, 3701
260	Basel St. Jakob 50.036, 50.037, 50.047, 50.920
260	Basel St. Johann 50.001, 50.021, 50.921
268	Basel Theater <b>506</b> , <b>508</b> , 50.016, 50.910, 50.911, 50.920, 50.921, 50.922, 50.923, 50.926, 50.927, 50.928
268	Basel Wiesenplatz <b>506</b> , 50.921
992	Basse-Nendaz 12.361, 12.362
478	Bassecourt <b>240</b> , 22.133, 22.151, 22.152, 9201
455	Bassersdorf <b>750</b> , <b>800</b> <b>516</b> , <b>800</b> <b>52</b> , <b>800</b> <b>57</b> , 70.660, 70.765, 70.766, 70.767
756	Bassins <b>155</b> , 10.820, 10.825, 10.830
472	Bätterkinder <b>308</b> , 30.881, 30.883, 30.884, 30.886, 9311
369	Bättwil <b>505</b>
435	Bauen 3600
631	Baulmes <b>212</b> , 10.686
639	Bauma <b>742</b> , <b>754</b> , 70.809, 70.835, 70.850, 70.854
200	Baveno (I) 3630
441	Bavois <b>210</b>
598	Bazenheid <b>853</b> , 80.761
1121	Beatenberg 31.101, 2355, 2356
1540	Beatenberg Vorsass 2356
558	Beatenbucht 31.021, 2355, 3310, 3310.3, 3310.4
610	Beatushöhlen 31.021
560	Beatushöhlen-Sundlauenen 3310, 3310.3, 3310.4
511	Beau-Site 2050
435	Beckenried <b>3605</b> , 60.310, 60.311, 2556, 3600
381	Bedano 62.444
615	Bedigliora 62.426, 62.428
1402	Bedretto 62.111, 62.112
579	Beffex 12.142
547	Beggingen 71.021
541	Begnins 10.820, 10.830
475	Bei den Weihern <b>413</b> , 9352
580	Beinwil (Freiamt) 50.344
519	Beinwil am See <b>651</b> , 50.398, 50.399, 3651, 3651.1, 3651.2, 3651.3
650	Beinwil SO 50.115
605	Bel-Air VD <b>101</b>
2096	Belalp 2325, 2326

## Altitudine

**Belalp Chiematte**

2061	Belalp Chiematte 2324
613	Belfaux CFF <b>252</b> , 20.543, 20.544
588	Belfaux-Village <b>255</b>
430	Bellach <b>410</b> , 40.002, 40.003, 9330, 9351
1221	Bellavista <b>636</b>
350	Bellegarde Ain (F) <b>151</b>
931	Bellelay 22.141
538	Bellerive VD 20.535
373	Bellevue GE 11.126, 3151, 3160-3166
590	Bellikon 50.320, 50.331, 50.445
241	Bellinozona <b>600</b> , <b>631</b> , <b>632</b> , <b>633</b> , 62.191, 62.193, 62.201, 62.203, 62.204, 62.205, 62.206, 62.212, 62.214, 62.311, 90.171, 90.541
507	Bellmund 22.086, 22.087, 9332
1614	Bellwald 2345, 2346, siehe auch Fürgangen-Bellwald
616	Belmont-sur-Lausanne 10.066
465	Belmont-sur-Montreux <b>120</b>
535	Belmont-sur-Yverdon 10.675
523	Belp <b>303</b> , 30.160, 30.331, 30.332, 30.334, 9305
525	Belp Steinbach <b>303</b>
553	Belprahon 22.232
553	Belprahon (traffic local) 21.000
2272	Belvedere Furka 12.681, 12.682
1058	Bémont NE 21.382
477	Bendern, s. Gamprin-B (FL)
932	Bendlehn <b>859</b>
413	Bendlikon, siehe Kilchberg B
2136	Bendolla 2197
571	Benglen 70.744, 70.786
320	Benken BL 50.926
416	Benken SG <b>735</b> , 80.630, 80.635
425	Benken ZH 70.630, 80.847
674	Benkerjoch Passhöhe 50.136
881	Bennau 60.551
524	Bennwil 50.092, 50.955
458	Benzenschwil <b>653</b> , 50.344
627	Bercher <b>101</b> , 10.430, 10.662, 10.665, 10.670
410	Berg am Irchel 70.670
668	Berg FR 20.120
508	Berg SG 80.200
554	Berg TG <b>830</b>
426	Bergdietikon 70.305
415	Bergfrieden <b>654</b>
1372	Bergün/Bravuogn <b>940</b> , 90.591, 90.592, 2955
481	Beride 62.428
550	Berikon-Widen <b>654</b> , 50.320, 50.350, 50.445
442	Beringen Bad Bf <b>763</b> , 71.021, 71.028, 71.077
498	Berlincourt 22.152
403	Berlingen <b>820</b> , 3820, 3824



25  
Höhe

## Bern

540	Bern <b>250, 299, 300, 301, 302, 303, 304.1, 304.2, 305, 306, 310, 450, 455, 460,</b> 2350
551	Bern Ausserholligen GBS <b>299, 303, 306</b>
551	Bern Ausserholligen SBB <b>299, 301, 302, 30.007, 30.008,</b> 30.031, 9307, 9388
540	Bern Bahnhof <b>295,</b> 30.021, 9301, 9302, 9303, 9304, 9305, 9306, 9307, 9308, 9309, 9310, 9311, 9312, 9314, 9315, 9316, 9317, 9318, 9320, 9323, 9388, 9391, 9392, 9393
555	Bern Bierhübeli 30.011, 9309, 9393
564	Bern Breitenrain 30.009, 30.026, 30.036, 30.040, 30.041, 9302
558	Bern Brünnen Westside <b>305,</b> 30.008, 30.027, 30.570, 9308, 9388
530	Bern Bümpliz Bachmätteli 30.007, 30.027, 30.032, 9307
555	Bern Bümpliz Nord <b>305,</b> 30.007, 30.027, 9307, 9388
562	Bern Bümpliz Süd <b>301, 302,</b> 30.007, 30.027, 9307
543	Bern Bundesplatz 30.010, 30.019
534	Bern Felsenau <b>309,</b> 30.021, 9301, 9309, 9311
544	Bern Fischermätteli <b>295,</b> 30.017, 9307
510	Bern Flughafen 30.160, 30.334
549	Bern Hauptbahnhof 30.100, 30.101, 30.102, 30.103, 30.104, 30.105, 30.106, 30.107
540	Bern (Ortsverkehr) 30.000
500	Bern Mühlenplatz 30.030, 9391
534	Bern RBS <b>307, 308, 309</b>
551	Bern Stöckacker <b>305</b>
531	Bern Tiefenau <b>309,</b> 9301, 9311
549	Bern Wankdorf <b>299, 301,</b> <b>302, 303, 304.1, 304.2, 450,</b> <b>460,</b> 30.020, 30.028, 30.040, 9301, 9302
550	Bern Weissenbühl <b>303,</b> 30.003
427	Berneck 80.226, 80.302
2040	Berneuse 2070
452	Bernex 11.014, 11.043, 11.111, 11.119
619	Bernhardzell 80.132, 80.205
2082	Bernina Diavolezza <b>950,</b> 90.601, 90.701, 90.705, 2985
2099	Bernina Lagalb <b>950,</b> 90.601, 90.701, 90.705
2046	Bernina Suot <b>950,</b> 90.701, 90.705

Altitude

## Bernrain,

508	Bernrain, s. Kreuzlingen B
761	Berolle 10.742
652	Beromünster 50.398, 60.050, 60.081, 60.087, 60.105, 60.912
444	Berschis 80.442
515	Bertswil 60.013, 60.050, 60.912
508	Bertschikon b. Attikon 70.610
510	Bertschikon b. Gossau 70.845
815	Berzona (Onsernone) 62.324
486	Berzona (Verzasca) 62.321
478	Besazio 62.524
460	Besenbüren AG 50.341
1947	Betelberg 2380
551	Bethlehem (Bern) 30.008, 30.027, 30.101, 9308, 9388
419	Betlis 3900
849	Betten <b>142,</b> 2337.1, 2337.2
1216	Betten Dorf 2337.2
488	Bettenhausen 40.052
583	Bettens 10.414, 10.425
381	Bettingen (Ortsverkehr) 50.000
381	Bettingen 50.032, 50.042, 50.922
441	Bettlach <b>410,</b> 40.024, 40.025, 40.026, 40.030, 40.031, 40.032, 9330, 9351
1950	Bettmeralp 12.641, 2337.1, 2337.2, 2338, 2339
2650	Bettmerhorn 2339
546	Bettwiesen <b>835</b>
685	Bettwil 50.340, 50.390
620	Betzikon SG 80.622
432	Beurnevésin 22.172
972	Beuson 12.362, 12.363
430	Bevaix <b>210,</b> 21.612, 21.613, 3209.1
1714	Bever <b>940, 960,</b> 90.606
483	Bévilard <b>127</b>
693	Bévilard, voir Malleray-B
411	Bex <b>100, 127,</b> 12.151, 12.152, 12.153
293	Biasca <b>600, 631,</b> 62.131, 62.132, 62.136, 62.191, 62.193
612	Biaufond 21.371
400	Bibenlos-Sonnenhof <b>654</b>
830	Biberbrugg <b>670, 672,</b> 60.507, 60.551
936	Biberegg <b>670,</b> 60.507
479	Biberen 20.548, 9318
446	Biberist Ost <b>304.1,</b> 40.002, 40.006, 9353
459	Biberist RBS <b>308,</b> 40.002, 40.003, 40.006, 9311, 9353
462	Bibern SH 71.026
515	Bibern SO 30.886, 9354
396	Biberstein 50.204
604	Bichelsee 70.625, 80.735
640	Bichwil SG 80.738, 80.741
1550	Bidermatten 12.511
1436	Bidmi (Hasliberg) 31.159, 2480.2

Altitudine

## Bidogno

810	Bidogno 62.448
1283	Biel (Goms) <b>142</b>
1627	Biel (Kinzig) 2593
319	Biel-Benken BL 50.060, 50.062
443	Biel Mett <b>231, 410,</b> 9334
437	Biel/Bienne <b>210, 225, 226,</b> <b>230, 231, 290, 303, 410,</b> 22.070, 22.071, 22.072, 22.073, 22.074, 22.075, 22.086, 22.087, 9310, 9330, 9331, 9332, 9333, 9334, 2022, 2023
444	Biel/Bienne Böz/Champ <b>231,</b> <b>410</b>
437	Biel/Bienne BSG 3214, 3215, 3216, 3217
437	Biel/Bienne (Ortsverkehr) 22.000
694	Bière <b>156,</b> 10.725, 10.742
442	Biesenhofen 80.944, 80.949
435	Bietingen (D) <b>763</b>
586	Biezwil 30.885, 30.886, 9354
675	Bigenthal <b>340</b>
739	Biglen <b>340,</b> 30.472, 30.792, 9304
443	Bignasco 62.315, 62.333, 62.334
542	Biogno 62.436
744	Billens 20.475, 20.561
421	Bilten <b>720, 800 52,</b> 72.511, 72.512, 80.637
1038	Bini 12.343
1850	Binn 12.652, 12.653
284	Binningen <b>505, 506,</b> 50.002, 50.061, 50.910, 50.926
629	Binz b. Maur 70.744, 70.747
411	Binzenhof <b>643</b>
292	Bioggio <b>635,</b> 62.422, 62.449
287	Bioggio Molinazzo <b>635,</b> 62.449
450	Biogno 62.428
571	Biolley-Magnoux 10.430
607	Biolley-Orjulaz 10.425
1000	Birchi 2355
532	Birchwil (Nürensdorf) 70.658
2685	Birg (Schilthornbahn) 2460
1100	Birgisch 12.623
488	Birmensdorf ZH <b>711, 800</b> <b>515, 800 59,</b> 50.245, 50.350, 70.215, 70.220, 70.227, 70.314
384	Birmenstorf AG 50.307, 50.317, 50.362
462	Bironico 62.453, 62.454, vedi anche Rivera-Bironico
408	Birr <b>652,</b> 50.364
400	Birrhod 50.363
521	Birrwil <b>651,</b> 3651, 3651.1, 3651.2, 3651.3
260	Birrfelden 50.003, 50.080, 50.081, 3700
547	Birwinken 80.924
476	Bischofszell Nord <b>852,</b> 80.943

## Höhe

**Bischofszell Stadt**

506	Bischofszell Stadt <b>852</b> , 80.740, 80.943, 80.945, 80.950
520	Bisikon 70.720
1160	Bisisthal 60.506
512	Bissegg 80.838
274	Bissone 62.431, 62.439, 3606, 3609
696	Bitsch <b>142</b> , 12.611, 12.612
696	Bitsch (Ortsverkehr) 12.000
1776	Bivio 90.181, 90.182
957	Blankenburg <b>120</b> , 9326
1525	Blatten (Lötschen) 12.591
1322	Blatten b. Naters 12.624, 2324, 2325
1322	Blatten b. Naters (Ortsverkehr) 12.000
528	Blauen 50.119
2577	Blauherd 2290
889	Blausee BE 31.230
427	Bleien Liebegg <b>644</b>
490	Bleienbach 40.052
445	Blickensdorf 60.632, 70.280
1264	Blitzingen <b>142</b>
620	Blonay <b>112</b> , <b>115</b> , <b>115.1</b> , 10.207, 10.214
1263	Bluche-Randogne 12.422, 2225
414	Blumenau <b>735</b> , <b>870</b>
629	Blumenstein 31.050, 31.053
444	Böbikon 50.358
386	Böckten 50.105, 50.108
1037	Boden <b>120</b>
986	Bodio GR (Cauco) 62.215
331	Bodio TI <b>631</b> , 62.125, 62.191
515	Boécourt 22.151, 9201
578	Bofflens 10.680, 10.683
469	Bogis-Bossey 10.813
1305	Bogn Tenigia/Tenigerbad 90.475
948	Bogno 62.448
800	Bois-de-Chexbres <b>112</b>
544	Bôle <b>221</b> , 21.125
495	Boiken 40.005, 9353
567	Boll-Utzigen <b>307</b> , 30.781, 30.782, 9302
807	Bollement <b>236</b>
543	Bolligen <b>307</b> , 30.043, 30.044, 30.046, 30.048, 30.451, 9302
543	Bolligen (Ortsverkehr) 30.000
559	Bollion 20.552
479	Bollodingen 40.052
817	Boltigen <b>320</b> , 20.260, 31.279, 9326
610	Bombinasco 62.426
659	Bonaduz <b>940</b> , <b>941</b> , 90.001
1577	Bonatchiesse 12.253
373	Boncourt <b>240</b> , 9201
437	Bonfol <b>238</b>
568	Bönigen 31.103, 9341, 9342, 3470, 3470.2
431	Boningen 50.126
2160	Bonistock 2527
482	Boniswil <b>651</b> , 50.395, 3651.1

## Altitude

**Bonnefontaine**

768	Bonnefontaine 20.231, 20.280
528	Bonstetten-Wettswil <b>711</b> , <b>800 515</b> , <b>800 59</b> , 70.200, 70.205, 70.220, 70.221, 70.222, 70.227
475	Bonvillars 10.630
525	Boppelsen 70.450
462	Borex 10.810
530	Borgnone-Cadanza <b>620</b>
1049	Borgonovo 90.604
446	Borgonuovo (I) 90.604
1440	Bormio 90.821
443	Bosco Luganese 62.422
1483	Bosco/Gurin 62.331
520	Bösingen 20.121, 9307
1500	Bosses (I) 12.211
524	Bossière <b>249</b> , <b>251</b>
730	Bossonnens <b>256</b> , 10.213
461	Bossy 11.126
446	Boswil-Bünzen <b>653</b>
730	Bottens 10.060, 10.440
508	Bottenwil 50.613
740	Botterens 20.236, 20.245, 20.262
419	Bottighofen <b>820</b> , 80.908, 80.922, 80.923, 80.925, 3800
292	Bottmingen <b>505</b> , <b>506</b> , 50.034, 50.037, 50.047, 50.059, 50.060, 50.910, 50.926
344	Bottmingen Bruderholzspital 50.037, 50.047
360	Böttstein 50.376
978	Botyre 12.351, 12.352, 12.353
756	Boudevilliers 21.422, 21.423, 21.450
491	Boudry <b>210</b> , <b>215</b> , 21.612, 21.613, 21.615
548	Bougy-Villars 10.721
719	Boukens 10.428
868	Bouloz 20.472
1758	Bouquetins <b>128</b>
1913	Bourg-St-Bernard 12.211
1634	Bourg-St-Pierre 12.211
669	Bourguillon 20.125, 20.127, 20.142, 20.143
562	Bournens 10.410
770	Bourrignon 22.212
591	Boussens 10.410, 10.425
374	Bouveret <b>130</b> , 12.130, 12.141, 3150
735	Boveresse 21.383, 21.590
613	Bovernier <b>133</b>
706	Bowil <b>302</b> , <b>460</b> , 9320
514	Bözberg 50.137, 50.372
404	Bözen 50.137
1313	Braggio <b>2615</b>
1640	Brail 90.607, siehe auch Cinuos-chel-Brail
1051	Bramboden 60.234
1595	Brambrüesch 2880
530	Bramois 12.305, 12.386, 12.388, 12.411
1597	Brand 2254

## Altitudine

**Brandegg**

1333	Brandegg <b>312</b>
460	Branson 12.311
1102	Bratsch 12.474
680	Braunau 80.706
1254	Braunwald 2840, 2841, 2843
1376	Breganzone, siehe Bergün/B
786	Brè 62.412
805	Brè Villaggio 2653
420	Breganzona 62.403, 62.416
398	Bregenz Hafen (A) 3802
1289	Breil/Brigels 90.461
586	Breite b. Nürensdorf 70.658, 70.660, 70.767
392	Breitenbach 50.111, 50.115
1542	Breitlauenen <b>314</b>
453	Bremblens 10.735, 10.791
386	Bremgarten AG <b>654</b> , 50.231, 50.322, 50.332, 50.338, 50.339, 50.444
518	Bremgarten BE 30.021, 30.033, 9309
386	Bremgarten Bibenlos 50.444
401	Bremgarten West <b>654</b>
768	Brenles 20.475
568	Brent 10.214
577	Brenzikofen <b>340</b>
545	Bressaucourt 22.174
534	Bressonnaz 10.062
725	Bretigny-sur-Morrens 10.060
673	Brettonnières <b>200</b> , 10.683
625	Bretzwil 50.091, 50.116
916	Brie 12.441
566	Brienz <b>470</b> , <b>471</b> , <b>475</b> , <b>475.1</b> , 31.151, 31.152, 9342, 3470, 3470.2
566	Brienz Dorf 3470, 3470.2
1153	Brienz GR 90.183
581	Brienz West <b>470</b>
2266	Brienzer Rothorn <b>475</b> , 2505
989	Brienzerberg 31.152
575	Brienzwiler <b>470</b> , 31.151, 31.174, 9342
678	Brig <b>100</b> , <b>138</b> , <b>140</b> , <b>142</b> , <b>144</b> , <b>145</b> , <b>1981</b> , <b>300</b> , <b>330</b> , 12.511, 12.621, 12.622, 12.623, 12.624, 12.631, 12.632
678	Brig (Ortsverkehr) 12.000
1289	Brigels, siehe Breil/Brigels
655	Brigerbad 12.511, 12.622
756	Brione (Verzasca) 62.321
429	Brione sopra Minusio 62.302, 62.312
371	Brislach 50.115
210	Brissago 62.308, 62.316, 3630
810	Bristen 60.407, 2595
475	Britten 30.886
444	Brittnau-Wikon <b>510</b> , 50.604, 50.605, 9560
689	Broc-Fabrique <b>253</b>
719	Broc-Village <b>253</b> , 20.236, 20.260, 20.262
703	Broglio 62.334
563	Bronschhofen <b>835</b> , 80.705, 80.706

27  
Höhe**Brontallo**

695	Brontallo 62.334
1014	Brot-Dessus 21.591
648	Brügg (Bürglen UR) 60.403, 60.408, 60.409, 2593
352	Brugg AG <b>650, 652, 700, 710, 800 512, 50.137, 50.142, 50.360, 50.361, 50.362, 50.363, 50.364, 50.365, 50.366, 50.368, 50.371, 50.372, 50.374, 50.375, 50.376</b>
436	Brügg BE <b>303, 22.074, 22.075, 9310, 3216</b>
436	Brügg BE (Ortsverkehr) 22.000
550	Brugglen 30.885, 9354
610	Bruggmühle AR 80.222, 80.224
925	Brülisau 80.192, 80.193, 2745
434	Brunegg 50.382
1002	Brünig-Hasliberg <b>470, 31.151</b>
857	Brünisried 20.123, 20.127, 20.141
654	Brunnadern-Neckertal <b>870, 80.182, 80.771</b>
592	Brünnemoos b. Rosshäusern 30.560
439	Brunnen <b>600, 60.502, 60.504, 3600</b>
539	Brunnenthal 30.871, 9354
1605	Brunni (Ristis) 2530
1089	Brunni SZ 60.554, 2576
713	Brunnwil 50.344
392	Brusata 62.517
276	Brusino Arsizio <b>2680, 62.532, 3606, 3609</b>
780	Brusio <b>950, 90.702, 90.711, 90.712, 90.713</b>
1060	Bruson 12.252, 2158
1530	Brüsti 2591
447	Brüttelen <b>290, 9332</b>
612	Brütten 70.660, 70.662
447	Brüttsellen 70.765, 70.787, 70.796
595	Bruzella 62.515
360	Bubendorf <b>502, 50.070, 50.071, 50.952</b>
509	Bubikon <b>740, 800 515, 800 55/55, 70.880, 70.882, 70.883</b>
363	Büblikon 50.334
535	Buch am Irchel 70.670
468	Buch b. Frauenfeld 80.822, 80.828
416	Buch SH 71.025
489	Buchberg 70.670, 3765
530	Buchegg 30.885, 9354
426	Büchel b. Rüthi (Rheintal) 80.300
973	Buchen BE 31.033
972	Buchen im Prättigau 90.214
403	Buchillon 10.722, 10.792
478	Buchli <b>413</b>
525	Buchmatt, siehe Burgdorf B
419	Buchrain <b>660, 60.022, 9603</b>
381	Buchs AG <b>644, 50.201</b>

Altitude

**Buchs-Dällikon**

440	Buchs-Dällikon <b>703, 800 56, 70.449, 70.455</b>
509	Buchs LU 60.082, 9606.61
447	Buchs SG <b>880, 80.300, 80.400, 80.401, 80.403, 80.410, 80.790, 88.012, 88.903</b>
424	Buchs ZH 70.449, 70.455, 70.485
1360	Buchserberg 80.403
515	Büchslen 9318
520	Buckten <b>503, 50.108</b>
414	Buech 80.622
423	Buechen b. Staad 80.242
449	Büetigen 30.362, 9334
1968	Buffalora P10 90.811
1438	Bugnei <b>143</b>
468	Bühl b. Aarberg 22.086
828	Bühler <b>855</b>
475	Buhwil 80.932, 80.933
240	Buix <b>240, 22.191, 9201</b>
428	Bülach <b>760, 761, 800 55/55, 70.502, 70.503, 70.504, 70.515, 70.525, 70.530</b>
771	Bulle <b>250, 253, 254, 256, 20.201, 20.202, 20.203, 20.234, 20.236, 20.254, 20.260, 20.262, 20.264, 20.266, 20.336, 20.471</b>
1145	Bullet 10.615
930	Bumbach 60.251
588	Bundtels 20.121
444	Bünzen 50.341, siehe auch Boswil-Bünzen
435	Buochs 60.310, 60.311, 3600
605	Buochwald Malans 2848
417	Buonas 60.653, 3660
1575	Bürchen 12.527, 12.528, 12.529
545	Bure 22.171
443	Büren an der Aare <b>291, 30.898, 40.008, 40.033, 9334, 3216</b>
480	Büren NW 60.324
441	Büren SO 50.067, 50.072, 50.951
506	Büren zum Hof <b>308, 9311</b>
550	Bürersteig Passhöhe 50.142
549	Bürg 80.630
625	Burg AG 50.399
481	Burg im Leimental 50.069
533	Burgdorf <b>304.1, 304.2, 340, 450, 30.461, 30.462, 30.463, 30.465, 30.466, 30.468, 9314</b>
525	Burgdorf Buchmatt <b>304.1</b>
544	Burgdorf Steinhof <b>304.2, 340, 30.461, 30.462</b>
874	Bürgenstock 60.321, 2554
1561	Burggeist (Rigi Scheidegg) 2567
530	Burghalden <b>672</b>
644	Burgholz <b>320</b>
567	Burgstein <b>303, 31.056</b>
896	Burglaenen <b>312, 9341</b>
440	Bürglen TG <b>840, 852</b>

Altitudine

**Bürglen UR**

552	Bürglen UR 60.403, 60.408, 60.409
620	Burgmatt 60.221
1260	Burguis/Burgeis 91.273
396	Burier <b>100</b>
496	Büron 60.083, 60.085
429	Bursinel, voir Gilly-Bursinel
469	Bursins 10.835, 10.841
737	Burtigny 10.830
752	Buseno 62.215
400	Büsingen (D) 71.025, 3820, 3822
1798	Bussalp 31.122
418	Büsserach 50.115
407	Bussygn <b>200, 202, 210, 10.091</b>
768	Bussygn-sur-Oron 20.450
414	Busslingen 50.322
444	Bussnang <b>835, 80.933, 80.934</b>
437	Busswil BE <b>291, 303</b>
590	Busswil TG 80.733
506	Bussy-Chardonney <b>156, 10.792</b>
473	Bussy FR 20.551, 20.560
631	Bussy-sur-Moudon 10.445
920	Bütschel 30.631
611	Bütschwil <b>853, 80.765, 80.768</b>
655	Büttenhardt 71.024
769	Büttes <b>221, 21.392, 2008</b>
501	Büttikon AG 50.342
415	Büttikon SZ 72.520, 72.521, 72.524
570	Buttisholz 60.061, 60.062
820	Buttogno (I) <b>620</b>
644	Buttwil 50.343
477	Bützberg 40.051, 9312
443	Buus 50.100

**C**

2224	Cabane-des-Violettes 2230, 2231
642	Cabbio 62.515, 62.521
449	Cabiolo 62.214
796	Cademario 62.422, 62.424, 62.427
350	Cadempino 62.405, 62.441, vedi anche Lamone-C
208	Cadenazzo <b>632, 633, 62.231, 62.329</b>
1383	Cadera <b>950</b>
500	Cadro 62.460, 62.461
535	Cagiallo 62.447
1872	Caischavedra 2905
1248	Calfreisen 90.041
961	Calonico 62.124
1143	Calpiogna 62.119
352	Cama <b>634, 62.214</b>
552	Camedo <b>620</b>
460	Camignolo 62.453
258	Camorino 62.201, 62.203
637	Campascio <b>950, 90.702</b>
1362	Campello 62.119
1228	Camperio 62.136

Höhe

**Campione (I)**

274	Campione (I) 62.439, 3606, 3608, 3609
1205	Campo (Blenio) 62.135
1281	Campo (Vallemaggia) 62.332
553	Campocologno <b>950</b> , 90.702
1424	Campra 62.136
930	Camuns 90.431, 90.434
566	Caneggio 62.515
225	Cannero (I) 3630
201	Cannobio (I) 3630
421	Canobbio 62.404, 62.413, 62.441, 62.460, 62.461
274	Cantine di Gandria 3607, 3608
292	Cantonetto di Gentilino 62.433
274	Capolago-Riva S. Vitale <b>600</b> , <b>631</b> , <b>636</b> , 62.523, 62.531, 62.532, 62.541, 3606, 3609
341	Cappella-Agnuzzo <b>635</b> , 62.433
274	Caprino 3608
515	Carabbia 62.408, 62.434
301	Carabietta 62.433
236	Carasso 62.193
1340	Cardada 2621, 2622
958	Carena 62.212
1622	Cari 62.119
449	Carnago 62.446
627	Carona 62.434
383	Carouge GE 11.041, 11.043, 11.044, 11.045, 11.104, 11.111, 11.112
728	Carrouge VD 10.062, 10.383
426	Cartigny 11.111
1460	Casaccia 90.604, 90.631
326	Casenzano 62.330
623	Casima 62.521
289	Caslano <b>635</b> , 3606
278	Cassarate 62.402, 62.403, 62.411, 62.412, 62.490, 90.631, 2653, 3608
347	Cassina d'Agno 62.424
2644	Cassonsgrat 2885
355	Castagnola 62.402, 62.411, 62.412, 62.490, 90.631, 3608
779	Castaneda 62.216
690	Castasegna 90.604, 90.631
465	Castel S. Pietro 62.513, 62.521
420	Castello di Monteggio 62.429
421	Castelrotto 62.428
1174	Castiel 90.041, s. auch Lügen-C
241	Castione-Arbedo <b>600</b> , <b>631</b> , <b>632</b> , <b>634</b> , 62.191, 62.201, 62.214
655	Castrisch <b>920</b> , 90.403, 90.405
655	Castro 62.134
1241	Catto 62.116
1054	Caux <b>121</b>
1352	Cavadürli <b>910</b>
1692	Cavaglia <b>950</b>
1021	Cavagnago 62.124
274	Cavallino 3608
1132	Cavardiras 90.482

Altitude

**Cavergno**

459	Cavergno 62.315, 62.333, 62.334
274	Caviano 62.328
299	Cavigliano <b>620</b> , 62.324
658	Cazis <b>940</b> , <b>941</b> , 90.511
1730	Celerina <b>144</b> , <b>940</b> , <b>950</b> , <b>960</b> , 90.601, 90.606, 2976
373	Céligny 10.811, 3150
975	Cerentino 62.331, 62.332
932	Cerniat FR 20.245, 20.260, 20.290
822	Cernier 21.421, 21.422, 21.423, 21.450
985	Certara 62.448
543	Cery-Fleur-de-Lys <b>101</b>
415	Cevio 62.315, 62.331
570	Châbles FR 20.553
500	Chabrey 20.535
477	Chailly-Montreux 10.204, 10.207, 10.214
522	Chalais 12.411, 12.441, 2194
747	Challhöchi 50.069, 50.113
418	Cham <b>660</b> , 60.604, 60.606, 60.607, 60.608, 60.641, 60.642, 60.643, 60.644, 3660
389	Chambésy <b>150</b> , 11.126
520	Chamblon 10.611
685	Chambrellien <b>223</b> , 21.125
736	Chamby <b>115</b> , <b>120</b> , 10.220
725	Chamby-Musée <b>115</b> , <b>115.1</b>
488	Chamoson <b>100</b> , 12.311, 12.314
1410	Chamossaire VS 12.351
649	Champ-du-Moulin <b>221</b>
457	Champagne 10.630
1035	Champéry <b>126</b> , 2110
1035	Champéry (trafic local) 12.000
1043	Champéry-Village <b>126</b>
1472	Champex 12.271, 2150
1127	Champex-d'Alesse 2130
1820	Champfèr 90.181, 90.601, 90.604, 90.631
680	Champlan 12.351, 12.353
470	Champmartin 20.535
1550	Champoussin 12.082
910	Champsec 12.253
687	Champtauroz 20.552, 20.562
520	Champvent 10.611
357	Chancy 11.111, 11.124
1936	Chandolin 12.454, 2206
1936	Chandolin (trafic local) 12.000
830	Chandolin-près-Savièse 12.341, 12.343, 12.344
756	Chanéaz 10.660
435	Changins 10.820
2014	Chantarella 2970
1636	Chapella 90.607
762	Chapelle-sur-Moudon 10.435
684	Chappelbodenbrücke 60.221
592	Chardonne-Jongny 2050
577	Chardonney-Château <b>156</b> , 10.434

Altitudine

**Charmey (Gruyère)**

891	Charmey (Gruyère) 20.245, 20.260, 20.290, 2042
526	Charmoille 22.176, 22.177, 22.212
461	Charrat-Fully <b>100</b>
2270	Chäserrugg 2767.2
1548	Chasseral 21.132, 22.121
1808	Chastè 3940
444	Châtaigneriaz 10.813
470	Châtaignier 12.311
515	Château-d'Hauteville <b>112</b>
968	Château-d'Oex <b>120</b> , <b>471</b> , 12.174, 2060
1003	Château-d'Oex-Les Granges <b>120</b>
605	Château-de-Blonay <b>112</b>
373	Château-de-Chillon 3150
510	Château-neuf-Conthey <b>100</b> , 12.331
807	Châtel-St-Denis <b>256</b> , 10.213, 20.492
908	Châtel-sur-Montsalvens 20.245, 20.260
502	Châtelard VD <b>120</b>
802	Châtelat 22.141
602	Châtillens <b>251</b> , 10.085
510	Châtillon JU 22.216
692	Châtonnaye 20.462, 20.561
1086	Chamont (FUNI) 2011
473	Chavannes-de-Bogis 10.813, 10.814
468	Chavannes-des-Bois 10.813
664	Chavannes-le-Chêne 10.650
572	Chavannes-le-Veyron 10.750
787	Chavannes-les-Forts 20.476
397	Chavannes-près-Renens (trafic local) 10.000
656	Chavannes-sous-Ors 20.470
683	Chavannes-sur-Moudon 20.475
447	Chavornay <b>210</b> , <b>211</b> , 10.420, 10.675
570	Chairy 20.565
687	Chemex <b>126</b>
1000	Chemin 12.215
774	Chemin-Dessous 12.215
1154	Chemin-Dessus 12.215
730	Chenarlier 12.062
412	Chêne-Bougeries 11.008
419	Chêne-Bourg 11.061
662	Chêne-Pâquier 10.650
722	Chénens <b>250</b>
374	Chens-sur-Léman, v. Tougues
906	Chermignon 12.421
600	Chernex <b>120</b> , 10.220
698	Chesalles-sur-Moudon 20.475
791	Chesalles-sur-Oron 20.450
607	Cheseaux <b>101</b> , 10.054, 10.410, 10.415, 10.425
529	Chésérèx 10.815
1214	Chésières 12.144
618	Chésopelloz 20.008
378	Chessel 12.115
473	Chevènez 22.173, 22.178
430	Chevroux 20.560, 3209.1

29  
Höhe

## Chexbres-Village

560	Chexbres-Village <b>111</b> , 10.382
436	Cheyres <b>252</b> , 20.553
740	Chez-le-Baron 22.162
443	Chez-le-Bart 21.612
1017	Chez-le-Maitre <b>201</b>
768	Chézard-St-Martin 21.421, 21.422
238	Chiasso <b>600</b> , <b>631</b> , 62.501, 62.502, 62.511, 62.513, 62.515, 62.517
325	Chiavenna (I) 90.561, 90.604, 90.631
668	Chiggogna 62.191
431	Chigny <b>156</b> , 10.792
527	Chippis 12.411, 12.441
782	Chironico 62.123
615	Choëx 12.062, 12.063
466	Choindez 22.211, 9331
1649	Chrindi 2370
1639	Chrüz (Flumserberg) 2793, siehe auch Flumserberg
1724	Chrüzhütte 2540
585	Chur <b>144</b> , <b>880</b> , <b>900</b> , <b>905</b> , <b>910</b> , <b>920</b> , <b>930</b> , <b>940</b> , <b>941</b> , 90.001, 90.003, 90.013, 90.041, 90.042, 90.081, 90.171, 90.181, 90.182, 2880
585	Chur (Ortsverkehr) 90.000
595	Chur Stadt <b>930</b>
577	Chur West <b>920</b> , <b>940</b> , <b>941</b>
577	Chur Wiesental <b>910</b> , <b>941</b>
1251	Churwalden 90.181, 90.182, 2920, 2922
1008	Cimadera 62.447
1405	Cimalmotto 62.332
1650	Cimetta 2622
559	Cimo 62.424
1640	Cinuos-chel-Brail <b>960</b> , 90.607
1581	Cioss Prato 62.112
400	Clarens <b>100</b> , 10.201, 10.204, 10.207, 10.214, 3150
525	Clarmont 10.728, 10.791
268	Claro 62.191
1274	Clèbes 12.363
458	Clies <b>112</b>
432	Coeuve 22.172
805	Coffrane 21.423
350	Coglio 62.315
780	Coimo (I) <b>620</b>
476	Coinsins 10.820
1813	Col-de-Bretaye <b>128</b>
2761	Col-de-Chassoye 2165
1776	Col-de-la-Croix 12.162
1528	Col-de-la-Forclaz 12.213
1524	Col-de-Soud <b>128</b>
2912	Col-des-Gentianes 2166, 2167
1448	Col-des-Mosses 12.173, 12.174
1409	Col-des-Planches 12.215
1549	Col-du-Pillon 12.180, 2085
2252	Col-du-Sanetsch 12.344
364	Coldrerio 62.501, 62.514
1057	Colla 62.448
440	Collex 11.126
761	Collinasca 62.331

Altitude

## Collombey

391	Collombey <b>130</b> , 12.064, 12.065, 12.066, 12.130
388	Collombey-le-Grand 12.066, 12.067, 12.130
395	Collombey-Muraz <b>126</b>
461	Collonge (funi) 2054
402	Collonge-Bellerive 11.105
450	Collonges VS 12.220
213	Colmagna (I) <b>633</b>
432	Cologny 11.101
490	Colombier NE <b>210</b> , <b>215</b> , 21.125
517	Colombier VD 10.730, 10.733, 10.791
490	Comano 62.441, 62.443
2249	Combatzeline 2180
626	Combe-Tabellon <b>236</b>
674	Combremont-le-Grand 20.552, 20.562
664	Combremont-le-Petit 20.552, 20.562
1456	Commeire 12.273
415	Comagny 10.814
216	Como S. Giovanni (I) <b>631</b>
1085	Comolengo 62.324
473	Compsières 11.046
633	Comprovasco 62.134
435	Concise <b>210</b> , 10.630, 10.635, 3210
1070	Condémines 12.361
432	Confignon 11.014, 11.111, 11.119
510	Constantine 20.535
1110	Conters im Prättigau 90.223
510	Conthey 12.311, 12.331
220	Contone <b>633</b> , 62.329
476	Contra 62.312, 62.323
373	Coppet <b>150</b> , 10.811, 10.813, 10.814, 3150
1270	Coppet (Conthey) 12.344
517	Corban 22.217
1044	Corbella 62.324
929	Corbeyrier 12.143
394	Corbier <b>126</b>
714	Corbières 20.234, 20.236, 20.262
466	Corcapolo <b>620</b>
645	Corcelles BE <b>411</b> , 22.232
786	Corcelles-le-Jorat 10.062, 10.383
548	Corcelles NE 21.380
448	Corcelles-Nord <b>305</b>
531	Corcelles-Peseux <b>223</b>
468	Corcelles-près-Concise 10.630, 10.635
451	Corcelles-Sud <b>525</b>
558	Corcelles-sur-Chavornay 10.420, 10.675
607	Cordast 20.549
660	Corgémont <b>225</b>
660	Corin-de-la-Crête 12.421
485	Corippo 62.321
650	Corjolens 20.462
598	Cormérod 20.544
636	Corminboeuf 20.008, 20.543

Altitudine

## Cormoret

710	Cormoret <b>225</b>
435	Cornaux <b>210</b> , 21.130
516	Cornol 22.176
689	Corpataux 20.336
758	Correvon 10.660
441	Corseaux 10.211, 10.213, 2050
420	Corseaux-Cornalles <b>111</b>
658	Corserey 20.361, 20.462
433	Corsier GE 11.105, 3150
420	Corsier-sur-Vevey 10.211, 10.212, 10.213
446	Corsing 11.101
435	Cortailod 21.612, 21.613, 21.615
677	Cortébert <b>225</b>
997	Corticiasca 62.448
1030	Cortignelli 62.335
365	Cortivallo 62.416
3305	Corvatsch 2965
2486	Corviglia 2970
735	Corzoneso 62.131, 62.133
428	Cossonay <b>200</b> , <b>202</b> , <b>210</b> , 10.410, 10.412, 10.414, 10.750, 2003
565	Cossonay-Ville 10.730, 10.733, 10.735, 10.750, 2003
459	Costa 2624
712	Cottens <b>250</b> , 20.335
582	Cottens VD 10.730, 10.733, 10.791
850	Cotterg 12.251
426	Courcelon 22.217
495	Courchapoix 22.217
406	Courchavon <b>240</b> , 9201
451	Courfaivre <b>240</b> , 22.151, 9201
488	Courgenay <b>240</b> , 22.176, 9201
477	Courgevau, voir Münchenwiler-Courgevau
579	Courmillens 20.544
434	Courrendlin 22.211, 9331
422	Courroux 22.217
666	Court <b>226</b> , 9331
609	Courtaman 20.549
440	Courtedoux 22.173, 22.178
701	Courtelary <b>225</b>
397	Courtemaiche <b>240</b> , 9201
576	Courtepin <b>255</b> , 20.549
437	Courtételle <b>240</b> , 9201
581	Courtion 20.544
484	Cousset <b>252</b> , 20.334
734	Couvet <b>221</b> , 10.625, 21.383, 21.590, 21.591
1042	Cozzo 62.448
892	Crana 62.324, 62.325
1478	Crans-Montana (trafic local) 12.000
380	Crans-près-Céligny 10.811
1507	Crans-sur-Sierre 12.353, 12.421, 12.422, 12.431, 12.433, 2221
2490	Crap Masegn 2892
2230	Crap Sogn Gion 2892
471	Crassier 10.810, 10.813
400	Creggio (I) <b>620</b>

## Höhe

**Cremignone**

349	Cremignone 62.416
649	Cremin 10.445, 20.565
624	Crémines <b>411</b> , 22.232
699	Crémines-Zoo <b>411</b>
264	Cresciano 62.191
506	Cresmino 62.324
540	Cressier FR <b>255</b> , 20.547
436	Cressier NE <b>210</b> , 21.130
1959	Cresta (Avers) 90.552
910	Crésuz 20.245, 20.260
779	Crêt-à-Tavez 12.145
1280	Crêt-d'y-Bau <b>121</b>
2327	Crêt-du-Midi 2195
915	Crêt-prés-Semsaes 20.450
386	Creux-de-Genthod <b>150</b> , 3160-3166
918	Cries 12.242
467	Crissier 10.054, 10.056
467	Crissier (trafic local) 10.000
349	Croglio 62.428
2192	Croix-des-Ruinettes 2161, 2162, 2163
762	Croix-du-Nant <b>126</b>
610	Cronay 10.660, 10.662
642	Croy-Romainmôtier <b>200</b> , 10.683, 10.684
1904	Cruina 62.111
1238	Crusch 90.921, 90.923
2258	Cry-d'Er 2221, 2227
629	Cuarnens 10.733, 10.750, 10.760
577	Cuarny 10.650
430	Cudrefin 20.531, 20.535, 3209, 3209.1
232	Cugnasco 62.311, vedi anche Riazzino
469	Cugy FR <b>252</b> , 20.552
698	Cugy VD 10.060, 10.415
391	Cully <b>100</b> , 10.381, 10.382, 3150
1145	Cumbel 90.441
825	Cumiasca 62.133
970	Cumpadials 90.475
1189	Cunter 90.181, 90.182, 90.581
1600	Cuolm Sura 2896
1332	Curaglia 90.481
624	Cureggia 62.409
433	Cureglia 62.441, 62.442
573	Curio 62.425, 62.428
1650	Curnius 2893
1501	Curon/Graun (I) 91.273
520	Curtilles 20.475
690	Curtina 62.447
2117	Curtinatsch 2987

**D**

394	Dachsen <b>762</b> , 70.630
479	Dägerlen 70.676
472	Dagmersellen <b>510</b> , 60.082, 60.091, 9606.61
503	Dailens 10.414
940	Daillon 12.331
486	Dallenwil <b>480</b> , 2545, 2546

## Altitude

**Dällikon**

430	Dällikon 70.449, 70.491
1184	Dalpe 62.117
419	Dampheux 22.172
609	Damvant 22.173
806	Dangio 62.131
381	Däniken <b>650</b> , <b>650.1</b> , 50.580, 9523
440	Dänikon ZH 70.491
842	Danis 90.461
438	Dardagny 11.124
1007	Dardin 90.461
562	Därlichen <b>310</b> , 9315
894	Darnona 2225
253	Daro 62.204
758	Därstetten <b>320</b> , 9326
850	Darvella 90.472
420	Dättlikon 70.665
385	Dättwil 50.306, 50.307, 50.312, 50.317, 50.320, 50.322, 50.332, 50.334, 50.335
350	Davesco 62.460, 62.461
714	Daviaz 12.191
1664	Davos Clavadel 90.308
2007	Davos Dischma 90.312, 90.313
1560	Davos Dorf <b>910</b> , 90.301, 90.303, 90.304, 90.307, 90.312, 90.313, 90.331, 2865
1505	Davos Frauenkirch <b>915</b> , 90.183, 90.307
1454	Davos Glaris <b>915</b> , 90.183, 90.307, 90.310, 2878
1522	Davos Laret <b>910</b> , 90.301
1347	Davos Monstein <b>915</b> , 90.183, 90.310
1540	Davos (Ortsverkehr) 90.000
1557	Davos Platz <b>910</b> , <b>915</b> , 90.183, 90.301, 90.303, 90.304, 90.307, 90.308, 90.331, 2872, 2875
1197	Davos Wiesen <b>915</b> , 90.183
1625	Davos Wolfgang <b>910</b> , 90.301
1122	Degen 90.441, 90.444
799	Degersheim <b>870</b> , 80.184, 80.751
1208	Deggio 62.116
552	Deisswil <b>307</b> , 9302
429	Deitingen <b>410</b> , 9352
414	Delémont <b>230</b> , <b>240</b> , 21.213, 22.201, 22.202, 22.211, 22.212, 22.213, 22.216, 22.217, 9201, 9331
413	Delémont (trafic local) 21.000
366	Delle (F) <b>240</b>
502	Delley 20.550
713	Démoret 10.650
505	Denens 10.726, 10.792
744	Denezy 20.562
397	Denges-Echandens <b>150</b>
490	Densbüren 50.135
1449	Derborene 12.332
436	Derendingen 40.001, 40.005, 9353

## Altitudine

**Detligen**

609	Detligen 30.100
625	Dettenried 70.640
500	Dettinghofen 80.826
1181	Devant-de-l'Etivaz 12.174
477	Develier 22.212
2984	Diavolezza 2985
823	Dicken 80.184
474	Diegten 50.107, 50.960
429	Dielsdorf <b>760</b> , <b>800 55/55</b> , 70.456, 70.525, 70.535, 70.593
670	Diemtigen, siehe Oey-D
1452	Dieni <b>143</b> , 2908
420	Diepflingen <b>503</b> , 50.108, 50.961
408	Diepoldsau 80.303
423	Dierikon (Ortsverkehr) 60.000
421	Dierikon 9603
597	Diessbach-Betschwanden <b>736</b>
457	Diessbach b. Büren 30.362
836	Diessa 21.132
413	Diessenhofen <b>820</b> , 80.823, 3820
563	Dieterswil 30.898
611	Dietfurt <b>853</b> , 80.771
388	Dietikon <b>650.1</b> , <b>654</b> , <b>700</b> , <b>710</b> , <b>800 512</b> , <b>800 53</b> , 50.313, 70.301, 70.302, 70.303, 70.304, 70.305, 70.306, 70.309, 70.311, 70.314, 70.325
422	Dietingen 80.822, 80.828
445	Dietlikon <b>750</b> , <b>800 53</b> , <b>800 58</b> , 70.748, 70.765, 70.771, 70.787
703	Dietschwil b. Kirchberg SG 80.761
424	Dietwil 50.348
1590	Diga di Luzzone 62.135
397	Dingelsdorf (D) 3804
462	Dinhard <b>821</b> , 70.612
482	Dino 62.461
442	Dintikon 50.346, 50.392
197	Dirinella <b>633</b> , 62.329
1130	Disentis/Mustér <b>143</b> , <b>144</b> , <b>920</b> , 90.481, 90.482, 2905
1130	Disentis/Mustér (Ortsverkehr) 90.000
435	Distelberg <b>643</b>
1916	Distelboden 2527
402	Dittingen 50.119
480	Divonne-les-Bains (F) 10.814
2142	Dixence (Le Chargeur) 12.373, 2190
581	Domat/Ems <b>920</b> , <b>940</b> , <b>941</b> , 90.001, 90.081
743	Dombresson 21.422
439	Domdidier <b>305</b> , 20.544, 20.550
730	Dommartin 10.434
270	Domodossola (I) <b>145</b> , <b>620</b> , 12.631
442	Dompierre FR <b>305</b>
713	Dompierre VD 20.561
1030	Donat 90.551

31  
Höhe

## Donatyre

505	Donatyre 20.544
478	Dongio 62.131
537	Donneloye 10.430, 10.660
463	Donzhausen 80.924
755	Doppleschwand 60.221
1956	Dorbagnon 12.344
454	Dorénaz 12.220, 2130
428	Dorf b. Andelfingen 70.675
1806	Dörfji 2870
293	Dornach <b>505</b> , 50.066, 50.067
294	Dornach-Arlesheim <b>230</b> , 50.062, 50.063, 50.064, 50.065, 50.066, 50.067, 50.927
437	Dornbirn (A) 80.351
520	Dotnacht 80.921
423	Dottikon-Dintikon <b>653</b> , 50.345, 50.346
326	Döttingen <b>701</b> , 50.148, 50.149, 50.352, 50.355, 50.376
434	Dotzigen <b>291</b> , 9334
483	Dozwil 80.944
673	Dreien 80.765
729	Drogens 20.473
879	Drône 12.341, 12.342
830	Druogno (I) <b>620</b>
440	Dübendorf <b>740</b> , <b>800 514</b> , <b>800 59</b> , 70.012, 70.743, 70.744, 70.745, 70.748, 70.751, 70.752, 70.754, 70.759, 70.760, 70.796
596	Düdingen <b>301</b> , 20.121, 20.122, 20.124, 20.143, 20.547, 9317
316	Duggingen <b>230</b>
1012	Dugny 12.312
451	Duillier 10.820
394	Dulliken <b>650</b> , <b>650.1</b> , 50.501, 50.505, 50.511, 50.517, 9523
422	Dully 10.836, 10.841
660	Durannen 12.475
515	Dürnten 70.870, 70.882, siehe auch Tann-Dürnten
569	Dürrenäsch 50.395, siehe auch Hallwil
666	Dürrenroth 30.483
595	Dussnang 70.807, 80.734, 80.735
1170	Duvin 90.432

## E

1596	Ebenalp 2740
548	Ebersecken 60.091
490	Eberswil 80.950
621	Ebertswil 70.225, 70.235, 70.280
421	Ebikon <b>660</b> , 60.022, 60.023, 60.026, 9603
421	Ebikon (Ortsverkehr) 60.000
582	Ebligen <b>470</b> , 9342
608	Ebmatingen 70.744, 70.747
630	Ebnat-Kappel <b>853</b> , 80.770

Altitude

## Ebnat (Entlebuch)

691	Ebnat (Entlebuch) 60.231, 9605
617	Echallens <b>101</b> , 10.414, 10.420, 10.425, 10.428, 10.434, 10.440, 10.670
729	Echarlens 20.234
469	Echichens 10.730, 10.733, 10.791
593	Eclagnens 10.425
455	Eclépens <b>210</b> , 10.765
770	Ecoteaux 10.380
585	Ecublens-Rue <b>251</b>
692	Ecuvillens 20.336
553	Ederswiler 21.213, 22.213
730	Edlibach 60.602
461	Effingen 50.137, 50.139
511	Effretikon <b>750</b> , <b>753</b> , <b>800</b> <b>516</b> , <b>800 52</b> , <b>800 53</b> , <b>800</b> <b>57</b> , <b>800 58</b> , 70.650, 70.652, 70.655, 70.658, 70.662, 70.720
435	Egerkingen <b>410</b> , 50.126, 50.127, 50.511, 50.513
520	Egetswil 70.732, 70.734
548	Egg b. Zürich <b>731</b>
850	Egg SZ 60.552
1452	Eggberge 2592
396	Eggenwil 50.322
853	Eggerberg <b>330</b> , 12.523
826	Eggersriet 80.120
902	Eggerstanden 80.191, 80.193
2878	Egghorn 2343
736	Eggiwil 30.271
1700	Eggli (Fanas) GR 2852
1559	Eggli (Gstaad) 2395
390	Eglisau <b>760</b> , <b>761</b> , <b>800</b> <b>55/55</b> , 70.542, 70.543, 3760, 3762, 3763
470	Egliswil 50.390, 50.395
401	Egnach <b>845</b> , 80.940
525	Egolzwil 9606.61
982	Egschi 90.401
467	Ehrendingen 50.352, 50.354, 50.355
627	Ehrikon 70.820
516	Eich 60.084, 9606
458	Eichberg 80.331
517	Eichenring 60.013
861	Eichholz 20.142
728	Eierhals 60.609, 3661
626	Eifeld <b>320</b>
1017	Eigenthal 60.071, 60.211
2320	Eigergletscher <b>311</b> , <b>312</b>
329	Eiken <b>700</b> , 50.134, 50.143
568	Einigen 31.001, 9315
881	Einsiedeln <b>672</b> , 60.551, 60.552, 60.553, 60.554, 60.555, 60.560, 60.561, 60.562
1230	Eischoll 2250
1661	Eison 12.386
1090	Eisten 12.511
460	Eflingen 50.137
507	Elgg <b>850</b> , 70.680
524	Ellighausen 80.921

Altitudine

## Ellikon am Rhein

345	Ellikon am Rhein 3762, 3765
390	Ellikon an der Thur 70.615
962	Elm 72.541, 2837
515	Elsau 70.680
1302	Elsigbach 31.231, 2417
1802	Elsigenalp 2417
1420	Embd 2272, 2273
423	Embrach-Rorbas <b>761</b> , 70.520
713	Emdthal 31.066, 31.210, 9345
526	Emmat <b>731</b>
425	Emmen 60.041, 60.042, 60.044, 60.045, 60.053, 9602
438	Emmenbrücke <b>510</b> , <b>651</b> , 60.002, 60.013, 60.041, 60.042, 60.043, 60.044, 60.045, 60.050, 60.053, 60.061, 60.072, 60.912, 9602, 9606
434	Emmenbrücke Gersag <b>510</b> , <b>651</b> , 60.041, 60.042, 60.044, 70.020
650	Emmenmatt <b>302</b> , <b>460</b>
633	Emmetschloo, siehe Ettenhausen-Emmetschloo
762	Emmetten 60.311, 2558, 2559
581	Ems, siehe Domat/Ems
597	Ems Werk <b>920</b> , <b>940</b> , <b>941</b> , 90.001, 90.081
901	En Charnet <b>126</b>
418	Endhöri 70.525
386	Endingen 50.352, 50.355, 50.357, 50.360
814	Enge im Simmental <b>320</b>
1002	Engelberg <b>480</b> , 2530, 2531, 2535.1
429	Engelberg-Wingreis 3215, 3217
723	Engelburg 80.120, 80.121, 80.132
1800	Engeloch 12.631
816	Enges 21.131
750	Enggenhütten 80.193
709	Enggiststein 30.791, 30.792, 9304
799	Engi 72.541
441	Engishofen 80.944
784	Englisberg 30.340
727	Engollon 21.423
1835	Engstlenalp 31.163
1943	Engstlensee 2538
1971	Engstligenalp 2422
445	Engwang 80.920
542	Engwilen 80.920
478	Ennenda <b>736</b> , 72.501, 72.503
375	Ennetbaden 50.302, 50.305, 50.316
886	Ennetbühl 80.791
435	Ennetbürgen 60.310, 60.311, 3600
519	Ennetmoos 60.312, 60.313
712	Enney <b>253</b> , 20.266
1000	Enson-la-Fin 22.134, 9236
684	Entlebuch <b>440</b> , <b>460</b> , 60.231, 60.232, 60.233, 60.234, 9605



## Höhe

## Epagny

728	Epagny <b>253</b> , 20.236, 20.260, 20.263, 20.264, 20.266
451	Epagnier, voir Marin-E
714	Epalinges 10.062, 10.435
520	Epautheyres 10.670
700	Epauvillers 22.162
755	Ependes FR 20.233, 20.280
440	Ependes VD <b>210</b>
383	Epsach 10.382
483	Epinassey 12.193
873	Epiquerez 22.162
448	Epsach-Baar 30.366
567	Eptingen 50.107, 50.960
790	Erde 12.331
930	Erdesson 12.413
430	Erdmannlistein <b>654</b>
1092	Ergisch 12.483, 12.529
1446	Erich/Tschuggen 2325
778	Eriswil 30.491, 30.494
988	Eriz 31.041
429	Erlach 30.521, 30.525, 30.526, 30.527, 9332, 3214, 3215, 3217
449	Erlen <b>840</b> , 80.944
734	Erlenbach im Simmental <b>320</b> , 9326, 2370
419	Erlenbach ZH <b>730</b> , <b>800 516</b> , <b>800 56</b> , 70.961, 70.962, 3730, 3732
473	Erlinsbach 50.202, 50.571, 9557
402	Ermatingen <b>820</b> , 80.833, 3820
466	Ermensee <b>651</b>
482	Ermenswil 80.631
1196	Ernen 12.652, 12.655
576	Ernetschwil 80.628, 80.633, 80.634
1231	Erschmatt 12.474
446	Erschwil 50.115
501	Ersigen 30.466
472	Erstfeld <b>600</b> , 60.401, 60.407
381	Erzenholz 80.822, 80.828
401	Erzizingen (D) <b>763</b>
450	Eschen (FL) 88.011, 88.013, 88.031, 88.032, 88.035, 88.901, 88.902
468	Eschenbach LU <b>651</b> , 60.110
479	Eschenbach SG 80.622, 80.623, 80.630, 80.631
417	Eschenz <b>820</b> , 80.825
596	Eschert 22.232
546	Eschikon 70.662
567	Eschlikon <b>850</b> , 80.735
853	Escholzmatt <b>440</b> , <b>460</b> , 60.251, 9605
438	Essert-Pittet <b>210</b>
507	Essert-sous-Champvent <b>212</b> , 10.611
737	Essertes 10.065, 10.085
736	Essertfallon 22.162
726	Essertines-s-Rolle 10.840
602	Essertines-s-Yverdon 10.670
478	Esslingen <b>731</b> , 70.842

## Altitude

## Estavannens

709	Estavannens <b>253</b> , 20.264, 20.266
715	Estavayer-le-Gibloux 20.335
430	Estavayer-le-Lac <b>252</b> , 20.551, 20.552, 20.553, 3209.1, 3210
760	Estévenens 20.471
631	Etagnières <b>101</b>
756	Etiez <b>133</b> , 12.242
406	Etoy <b>150</b> , 10.722, 10.724, 10.792
1280	Etroubles (I) 12.211
649	Ettenhausen-Emmetschloo <b>742</b>
556	Ettenhausen TG 80.834, 80.835
326	Ettingen <b>505</b> , <b>506</b> , 50.068, 50.910
521	Ettiswil 60.061, 60.063, 60.066, 60.271
525	Etzelkofen 30.871
750	Etzwil 60.083
310	Etzgen 50.142, 50.149
478	Etziken 40.005, 9353
422	Etzwil 50.148
438	Etzwilen <b>820</b> , <b>821</b>
970	Euseigne 12.381
893	Euthal 60.553, 60.555
373	Evian-les-Bains (F) 3150
694	Evillard/Leubringen 22.079, 2023
449	Evionnaz <b>100</b> , 12.220
1378	Evolène 12.381, 12.387
1378	Evolène (trafic local) 12.000
475	Ewil Maxon <b>470</b> , 9608
373	Excenevex (F) 3150
863	Exergillod <b>124</b>
557	Eyfeld 30.040, 30.041, 9302
700	Eyholz <b>140</b> , <b>142</b> , 12.511, 12.621, 12.622
495	Eymatt b. Bern 30.107, 9308
436	Eysins 10.810, 10.815

## F

1755	Fafleralp 12.591
374	Fahrnau (D) <b>501</b>
851	Fahrni b. Thun 31.041, 31.043
549	Fahrwangen 50.340, 50.390
385	Fahrweid 70.301, 70.302, 70.304
596	Fahy 22.178
755	Faido <b>600</b> , <b>631</b> , 62.117, 62.118, 62.119, 62.121, 62.124, 62.191
885	Fajauna 90.212
1218	Falera 90.082, 2893
1218	Falera (Ortsverkehr) 90.000
436	Fällanden 70.743, 70.744, 70.745, 70.753, 70.786, 3740
907	Fanas 90.203, 90.211, 2852
990	Fang 12.451
890	Fankhaus (Trub) 30.284
434	Faoug <b>305</b> , 3212
1164	Farden 90.551

## Altitudine

## Farnern

800	Farnern 40.058
1455	Färnigen 31.162
700	Farvagny-le-Grand 20.336, 20.470
700	Farvagny-le-Petit 20.336
603	Faulensee <b>310</b> , 31.065, 9315, 3310, 3310.3, 3310.4
970	Fayaux <b>112</b>
849	Fayot <b>126</b>
444	Féchy 10.846
531	Fehraltorf <b>753</b> , <b>800 53</b> , 70.820, 70.827
585	Fehren 50.111
680	Feithieren 12.475
399	Felben-Wellhausen <b>800 58</b> , <b>840</b> , 80.826, 80.829
426	Feldbach <b>730</b> , <b>800 516</b> , <b>800 57</b> , 70.970
454	Feldbrunnen <b>413</b> , 9352
1472	Feldis/Veulden 90.501, 2940, 2941
420	Feldmeilen, s. Herrliberg-F
456	Feldkirch (A) 88.011, 88.014, 88.901, 88.902
913	Fell 2540
900	Fellboden 2541
1006	Felsbach-Crestasee 90.081
569	Felsberg <b>920</b> , <b>940</b> , <b>941</b> , 90.001, 90.083
321	Felsenau AG 50.147
810	Felsenegg 2705
1198	Felsentor, siehe Romiti F
2997	Felskinn 2302, 2303
702	Fenalet-sur-Bex 12.153
573	Fenil-sur-Corsier 10.212
756	Finin 21.421
502	Fenkrieden 50.347
1355	Ferden 12.591
494	Ferenbalm-Gurbrü <b>305</b> , siehe auch Gurbrü
753	Ferlens VD 10.075
424	Ferney-Voltaire (F) 11.106, 11.125
1880	Ferpècle 12.383
1486	Ferrera 90.552
1707	Ferret 12.272
565	Ferreyres 10.760
1283	Feschel 12.473
840	Fescoggia 62.423
468	Fétigny 20.562
409	Feuerthalen <b>820</b> , 70.630
685	Feuisberg 70.188, 70.190
1143	Feutersoey 12.180, 12.183
647	Fey <b>101</b>
820	Fey (Nendaz) 12.361
853	Fiaugères 20.450
1151	Fidaz 90.082
1151	Fidaz (Ortsverkehr) 90.000
744	Fideris <b>910</b> , 90.221
1062	Fiesch <b>142</b> , <b>144</b> , 12.651, 12.652, 2343
2224	Fiescheralp 2343
1090	Fieschertal 12.651
970	Fiesso 62.117
523	Fiez 10.625



## Figino

281	Figino 62.431, 3606
1080	Filisur <b>144, 915, 940</b> , 90.572
740	Filzbach 72.511, 2820
565	Fimmelsberg 80.838
1770	Findelbach <b>139</b>
1228	Finhaut <b>132</b> , 12.230
440	Finsterhennen <b>290</b>
772	Finstersee 60.661
1017	Finsterwald LU 60.232
1497	Fionnay 12.253
2171	First 2440
389	Fischbach-Göskikon 50.332
640	Fischbach LU 60.281
734	Fischenthal <b>754</b> , 70.854
620	Fischingen 80.734
385	Fisibach 50.354
429	Fislisbach 50.306, 50.320, 50.322, 50.332, 50.334, 50.335
362	Flaach 70.670, 70.675
552	Flamatt <b>301, 302</b> , 30.131, 9317
532	Flamatt Dorf <b>301, 302</b>
740	Flanthey 12.428
516	Fläsch 90.022
611	Flawil <b>850, 881</b> , 80.741, 80.750, 80.751, 80.767
980	Flendruz <b>120</b>
1234	Flerden 90.531
742	Fleurier <b>221</b> , 21.383, 21.590, 21.591
1050	Flims Dorf 90.081, 90.082, 90.411, 2885
1050	Flims (Ortsverkehr) 90.000
1103	Flims Waldhaus 90.081, 90.082, 90.411
1072	Flond 90.442, 90.451
2388	Flüela Ospiz 90.331
436	Flüelen <b>600</b> , 60.093, 60.310, 60.401, 60.405, 60.408, 60.409, 9613, 2592, 3600
728	Flüeli-Ranft 60.351, 9608
296	Flüh <b>505</b> , 50.068, 50.069, 50.926
893	Flühli LU 60.241
467	Flumenthal <b>413</b> , 9352
441	Flums <b>900</b> , 80.440, 80.441, 80.442
1639	Flumserberg 80.440, 80.441, 2790, 2792, 2793, 2794
451	Flurlingen 70.630
355	Folla di Malnate (I) 62.523
659	Folsogno-Dissimo (I) <b>620</b>
1567	Fondo del Bosco 62.111
465	Font 20.553
867	Fontainemelon 21.422, 21.423, 21.450
770	Fontaines NE 21.422, 21.423, 21.450
563	Fontaines-sur-Grandson 10.625
1282	Fontana (Bedretto) 62.111
832	Fontanezier 10.625
556	Fontanivent <b>120</b> , 10.214
809	Fontannaz-Seulaz <b>127</b>

## Fontanney

548	Fontanney <b>125</b>
1132	Fontany 12.386, 12.388
461	Fontenais 22.175
1050	Fontenelle 12.251
542	Fontnas 80.420
1425	Foppa <b>2885</b>
689	Forch <b>731</b>
2315	Forcola di Livigno (I) 90.705
721	Forel (Lavaux) 10.065, 10.381
473	Forel FR 20.551
320	Fornasette 62.421
986	Fornet-Dessous 22.141
973	Fornet-Dessus 22.141
684	Foroglio (Bavona) 62.333
662	Forst b. Längenbühl 31.050, 9327
366	Fosano 62.326
398	Founex 10.811
453	Foyer Dents-du-Midi <b>127</b>
1415	Fräkmüntegg 2516, 2517
441	Fräschels <b>291</b>
885	Frasco 62.321
415	Frasnacht 80.209, 80.941
482	Frasses 20.552
496	Fraubrunnen <b>308</b> , 30.465, 9311
405	Frauenfeld <b>800 58, 840,</b> <b>841</b> , 80.801, 80.802, 80.803, 80.804, 80.805, 80.822, 80.823, 80.824, 80.825, 80.826, 80.828, 80.829, 80.834, 80.835, 80.836, 80.837, 80.838, 80.839
405	Frauenfeld (Ortsverkehr) 80.000
611	Frauenkappelen 30.570, 9388
526	Fregiécourt-Pleujouse 22.176
1025	Freibergen <b>603</b>
519	Freiburghaus 9307
410	Freienbach SBB <b>720, 800 58</b>
415	Freienbach SOB <b>670</b> , 70.180, 70.189
380	Freienstein 70.520
470	Freienwil 50.352
868	Frenières-sur-Bex 12.152
311	Frenkendorf-Füllinsdorf <b>500</b> , 50.075, 50.078, 50.080
625	Fresens 10.640
541	Freudwil 70.827
550	Fribourg-Neuveville 2030
610	Fribourg/Freiburg <b>250, 252,</b> <b>255, 301</b> , 20.001, 20.002, 20.003, 20.004, 20.005, 20.006, 20.007, 20.008, 20.009, 20.011, 20.123, 20.125, 20.127, 20.129, 20.141, 20.142, 20.143, 20.181, 20.231, 20.232, 20.234, 20.245, 20.280, 20.281, 20.336, 20.339, 20.340, 20.361, 20.362, 20.543, 20.544, 9317
610	Fribourg/Freiburg (trafic local/Ortsverkehr) 20.000

## Frick

360	Frick <b>700</b> , 50.134, 50.135, 50.136, 50.137
400	Friedrichshafen Hafen (D) 3802, 3810
669	Frienisberg 30.105
678	Frieswil 30.100
525	Frittschen 80.933, 80.934
555	Frinvillier-Taubenloch <b>225,</b> <b>226</b> , 22.070, 22.071
806	Froideville 10.060
1389	Fronalp (GL) 72.519
1735	Fronalpstock 2571
500	Frümsen 80.411, 2748
513	Fruthwilen 80.833
779	Frutigen <b>300, 330</b> , 31.210, 31.230, 9345
1150	Fruttli <b>602</b>
1335	Ftan Baraigla <b>910, 960,</b> 90.911
1678	Ftan Fionas 2990
550	Fuchsenried 30.570
1638	Fuldera 90.811, 90.831, 90.832
430	Fulenbach 50.126
316	Full-Reuenthal 50.147
323	Füllinsdorf 50.075, 50.080
465	Fully 12.311, voir aussi Charrat-Fully
1476	Fuorns (Medel) 90.481
1850	Fürenalp 2531
1254	Fürgangen-Bellwald <b>142,</b> 2345
1905	Furggalden 2315
2558	Furggulti 2346
1861	Furi 2280, 2285
2160	Furka DFB <b>615</b>
2431	Furka Passhöhe 12.681, 12.682
715	Furna <b>910</b> , 90.220
665	Fürstenau 90.512
1523	Furt 2800
2312	Furtschellas 2960
1260	Fusyo 62.334
699	Fuyens 20.431

## G

1228	Gabi (Simplon) 12.631
450	Gächlingen 71.021
595	Gächliwil 30.885, 30.886
407	Gächhang 80.824, 80.835, 80.836
1818	Gadastatt 2900
1277	Gadenstätt 90.222
1202	Gadmen 31.162, 31.172
1483	Gaflei (FL) 88.022
375	Gaggiolo (I) 62.523
825	Gagnone-Orcesco (I) <b>620</b>
754	Gähwil 80.732
400	Gäihenhofen 3820, 3824
919	Gais <b>855, 856</b>
2010	Galenstock (Furka) 12.681
425	Galgenen 72.524
238	Gallarate (I) <b>633</b>

## Höhe

## Gallenkirch

568	Gallenkirch 50.137, 50.372
437	Galmiz <b>255, 305</b> , 9318
449	Gals 30.526, 30.527
528	Gammen 30.550
632	Gampel-Steg <b>100</b> , 12.491, 12.591, 2247
433	Gampelen <b>305</b> , 30.527
631	Gampinen 12.475, 12.491
1357	Gamplüt 2773
441	Gamprin-Bendern (FL) 80.411, 88.011, 88.031, 88.032, 88.035, 88.036, 88.901, 88.904
481	Gams 80.410, 80.411, 80.790
1761	Gamsalp 2770
655	Gamsen 12.511, 12.621, 12.622
2721	Gandegg 2265.2
274	Gandria 62.490, 90.631, 3607, 3608, 3608.1, 3608.2
719	Gänsbrunnen <b>411</b> , 50.129
569	Gansingen 50.142
608	Ganterschwil 80.767, 80.768
650	Gasel <b>306</b> , 9316
1659	Gasenried 12.553
510	Gattikon 70.140, 70.240
350	Gebenstorf 50.301, 50.317, 50.357, 50.362
722	Gebertingen 80.622, 80.623, 80.628
1715	Geils 31.233, 31.234, 2425
1037	Geimen 12.624
786	Geissholz 31.164, 31.174
469	Gelfingen <b>651</b>
555	Gelterfingen 30.165, 30.166
403	Gelterkinden <b>500</b> , 50.100, 50.101, 50.102, 50.103, 50.104, 50.105
683	Geltwil 50.343
2348	Gempipass 2240
676	Gemp 50.067
508	Gempnach 20.122, 20.548, 9318
2955	Gemsstock 2597
1594	Generoso Vetta <b>636</b>
338	Genestrerio 62.517, 62.523
391	Genève <b>150, 151, 152</b> , 11.008, 11.014, 11.018, 11.033, 11.061, 11.101, 11.104, 11.105, 11.106, 11.126, 3163
391	Genève (trafic local) 11.000
424	Genève-Aéroport <b>150, 152</b> , 11.103
373	Genève-Eaux-Vives 3150
373	Genève-Jard-Anglais 3150, 3151
372	Genève-Molard 3160
373	Genève-Mont-Blanc 3150, 3151, 3160-3166
373	Genève-Pâquis 3160, 3161, 3162, 3150
372	Genève-Quai des Moulins 3160-3166

## Altitude

## Genève-Quai Gustave Ador

372	Genève-Quai Gustave Ador 3161
390	Genève-Sécheron <b>150</b>
562	Genolier <b>155</b>
385	Genthod-Bellevue <b>150</b>
391	Genilino 62.436
452	Gerlafingen <b>304.1</b> , 40.002, 9353
550	Gerlikon 80.835, 80.836
402	Geroldswil 70.301, 70.302, 70.304
502	Gerolfingen <b>290</b> , 9332
222	Gerra (Gambarogno) <b>633</b> , 62.329, 62.330, 3630
803	Gerra (Verzasca) 62.321
200	Gerra Piano 62.311
434	Gersag, s. Emmenbrücke G
435	Gersau <b>3605</b> , 60.502, 9604, 2567, 3600
647	Gerzensee 30.165, 30.166
1340	Geschinen <b>142</b>
545	Gettnau <b>440</b>
497	Geuensee 60.083, 60.085
598	Gex (F) 10.814, 11.106
917	Gfeld <b>859</b>
1025	Gfellen 60.232
1219	Ghirone 62.135
756	Gibswil <b>754</b> , 70.854
319	Giebenach 50.083, 50.099, 50.928
656	Giessbach Hotel 2470
573	Giessbach See 2470, 3470, 3470.2
1357	Giétroz 2143
529	Giez 10.620
767	Giffers 20.125, 20.129, 20.130, 20.142
1335	Gigerwald 80.451
436	Gilamont <b>112</b>
1432	Gilbach 31.233, 31.234
428	Gilly-Bursinel 10.835, 10.836, 10.841
736	Gimel 10.720, 10.723, 10.725, 10.729, 10.840
1367	Gimmelwald 2460
542	Gingins 10.815
405	Giornico 62.191
375	Gipf-Oberfrick 50.136
322	Gippingen 50.148, 50.149
938	Giregg 60.610
740	Girenbad b. Turbenthal 70.680
421	Gisikon (Ortsverkehr) 60.000
421	Gisikon-Root <b>660</b> , 50.348, 60.023, 60.110, 9603
456	Gisingen 88.036
485	Giswil <b>470</b> , 60.241, 60.361, 60.362, 9608, 3500
1540	Gitschenen 2589
230	Giubiasco <b>600, 631, 632</b> , <b>633</b> , 62.201, 62.203, 62.212, 62.311
390	Giumaglio 62.315
617	Visisiez <b>255</b> , 20.003, 20.008, 20.009, 20.543, 20.544

## Altitudine

## Givrins

554	Givrins <b>155</b>
1962	Giw 2267
2887	Glacier-de-la-Plaine-Morte 2231
2944	Glacier-des-Diablerets 2085
415	Gland <b>150</b> , 10.817, 10.830, 10.831, 10.835, 10.836
389	Glanzenberg <b>650.1, 710, 800</b> <b>512, 800 53</b> , 70.311, 70.314
472	Glarus <b>736</b> , 72.501, 72.502, 72.503, 72.504, 72.542
495	Glashütten 50.603
1846	Glaspass 90.531
1871	Glattalp 2573
432	Glattberg <b>760, 800 55/55</b> , 70.010, 70.012, 70.761, 70.762, 70.764, 70.768, 70.781
410	Glattfelden <b>760, 761, 800</b> <b>55/55</b> , 70.540
427	Glattpark 70.010, 70.012, 70.781
1611	Glaubenbielen 60.241
1757	Gletsch <b>615</b> , 12.681, 12.682, 31.161
480	Gletterens 20.550, 20.560
688	Glion <b>121</b> , 2054
670	Glis 12.511, 12.621, 12.622, 12.631, 12.632
505	Glovelier <b>236, 240</b> , 22.133, 22.134, 22.151, 9201, 9236
1313	Glurigen <b>142</b>
920	Glurns/Glorenza (I) 90.811
255	Gnosca 62.193
567	Gockhausen 70.751
1363	Godey 12.332
872	Gohl 30.285
517	Golaten 30.541
447	Goldach <b>880, 881</b> , 80.240, 80.242, 80.251, 80.252
447	Goldach (Ortsverkehr) 80.000
543	Goldau <b>602</b> , 60.621, siehe auch Arth-Goldau
582	Goldbach, siehe Lützelflüh-G
901	Goldingen 70.885, 80.630
730	Goldiwil 31.031, 9324
626	Goldswil 31.102, 9342
247	Golino 62.324
506	Gollion 10.735
1400	Golzern 60.407, 2595
584	Gommiswald 80.623, 80.628, 80.632, 80.633, 80.634
623	Gondiswil 30.492
855	Gondo 12.631, 12.633
902	Gonten <b>854</b> , 80.193
890	Gontenbad <b>854</b> , 80.193
510	Gontenschwil <b>644</b>
1222	Gonzen Palfris 80.420
1217	Goppenstein <b>1980, 330</b> , 12.591
467	Gordemo 62.321
312	Gordevia 62.315
203	Gordola <b>632</b> , 62.311, 62.321, 62.322
252	Gorduno 62.193

**Gorgier-Chez-le-Bart**

429	Gorgier-Chez-le-Bart 3209.1
451	Gorgier-St-Aubin <b>210</b> , 10.630, 10.640, 21.612
3089	Gornergrat <b>139</b>
1106	Göschenen <b>142, 600</b> , 31.162, 60.401, 60.411, 62.191
1797	Göscheneralp 60.411
638	Gossau SG <b>850, 852, 854</b> , <b>881</b> , 80.151, 80.152, 80.154, 80.155, 80.156, 80.159, 80.725
500	Gossau ZH 70.845, 70.862, 70.867
545	Gossens 10.662
535	Gossliwil 30.886, 9354
1787	Gotschnaboden 2860
2293	Gotschnagrat 2860
2094	Gotthard Passhöhe 12.682, 62.111
402	Gottlieben 3820, siehe auch Tägerwilen-Gottlieben
432	Gottmadingen (D) <b>763</b>
615	Goumoens-la-Ville 10.425
496	Goumois 22.132
482	Grabs 80.401, 80.410, 80.412, 80.790
735	Grabserberg 80.412
1620	Grächen 12.551, 12.552, 2275
663	Grächwil 30.104, 9309
573	Grafenort <b>480</b>
518	Grafenried <b>308</b> , 9311
492	Grafstal 70.650, 70.655
298	Grancia 62.431, 62.433
581	Grancy 10.730, 10.733
465	Grand-Blettay 12.311
439	Grand-Moulin <b>127</b>
443	Grand-Saconnex 11.106, 11.126
1437	Grand-Zour 12.344
488	Grandcour 20.560
667	Grandevent 10.620
529	Grandfontaine 22.173
391	Grandgourt <b>240</b> , 9201
625	Grandsivaz 20.334
436	Grandson <b>210</b> , 10.620, 10.625, 10.629, 10.630, 10.635, 3210
601	Grandval <b>411</b> , 22.232
565	Grandvaux <b>249, 251</b> , 10.066, 10.381
739	Grandvillard <b>253</b> , 20.264, 20.266
635	Grangeneuve FR 20.336
753	Granges (Veveyse) 20.481
469	Granges-Marnand <b>251</b>
573	Granges-Paccot 20.001, 20.009, 20.543
469	Granges-près-Marnand 20.565
509	Granges VS 12.411, 12.428
784	Grangettes-près-Romont 20.471
411	Gränichen <b>644</b>
860	Granois 12.341, 12.343
465	Gräslikon 70.670

**Grasswil**

515	Grasswil 40.054
818	Grattavache 20.450
372	Gravesano 62.423, 62.444, 62.445
1362	Greich 2330
440	Greifensee 70.727, 3740, siehe auch Nänikon-G
322	Grellingen <b>230</b> , 50.116, 50.117
440	Grenchen 40.021, 40.022, 40.023, 40.024, 40.025, 40.026, 40.027, 40.029, 40.030, 40.032, 40.033, 40.034, 40.038, 9330, 9351
430	Grenchen BSG 3216
467	Grenchen Nord <b>230, 231</b>
440	Grenchen Süd <b>231, 410</b>
891	Grengiols <b>142</b>
499	Grens 10.815
262	Grenzach-Wyhlen (D) 50.031, 3700
435	Greppen 60.502, 9604, 3602
620	Gressaley <b>101</b>
999	Gresso 62.325
507	Gressy 10.675
602	Gretschins 80.420
404	Gretzenbach 50.203, 9523
1411	Griesalp 31.220
2303	Griespass 62.111
1606	Grimentz 12.452, 12.455, 2197
882	Grimisuat 12.342, 12.351, 12.353
1222	Grimialp 31.260
2164	Grimsel Passhöhe 12.682, 31.161
577	Grindel 50.114
1067	Grindelwald <b>312</b> , 31.121, 31.122, 31.123, 31.124, 31.125, 31.130, 9341, 2440, 2442
1067	Grindelwald (Ortsverkehr) 31.000
957	Grindelwald Grund <b>312</b> , 31.121, 31.124, 2445
612	Grolley <b>252</b> , 20.543, 20.544
504	Grône 12.411, 12.413
342	Grono 62.214, 62.215, 62.216, 62.217, 90.171, 90.541
892	Gross 60.555
511	Grossaffoltern 30.363, siehe auch Suberg-Grossaffoltern
574	Grossdietwil 40.051, 60.281
1962	Grosse Scheidegg 31.123
743	Grosshöchstetten <b>340</b> , 30.261, 30.793, 9320
918	Grossteil 60.361
544	Grosswangen 60.061
274	Grotto Elvezia 3608
274	Grotto Pescatori 3608
1558	Grotzenbüel 2843
813	Grub AR 80.120
821	Grub SG 80.120
1141	Gruben <b>120</b>
1822	Gruben VS 2246.2

**Grubenvald**

910	Grubenvald <b>320</b>
900	Grubisbalm <b>603</b>
590	Grüenfeld <b>672</b>
750	Grugnay 12.311, 12.314
651	Grumo (Blenio) 62.131
1095	Grund bei Gstaad 12.180
604	Grundbach (Wattenwil) 31.056
624	Grünenmatt <b>304.2</b> , 30.482, 9314
495	Grünigen 70.845, 70.867
825	Gruppaldo 62.314
630	Grüsch <b>910, 941</b> , 90.201, 90.202, 90.203
547	Grüt (Gossau ZH) 70.862, 70.867
1481	Grütschalp <b>313</b>
746	Gruyères <b>253</b> , 20.263, 20.266
1131	Gryon <b>127</b>
1175	Gryon Bois-Gentil <b>127</b>
1094	Gryon-Chalméry <b>127</b>
1899	Gspon <b>220</b>
1049	Gstaad <b>170, 471</b> , 12.180, 12.181, 12.182, 12.183, 2393, 2395
1210	Gsteig 2397
1200	Gsteig b. Gstaad 12.180
640	Gsteigwiler 31.105, 9341
1432	Guarda <b>910, 960</b> , 90.851
698	Gübsensee <b>870, 881</b>
232	Gudo 62.311
444	Guévaux 20.530
1118	Guggisberg 30.323, 30.612, 30.614
725	Gumefens 20.336
562	Gümligen <b>295, 301, 302</b> , <b>460</b> , 30.040, 30.044, 9304
494	Gümmenen <b>305</b> , 20.548, 30.550, 30.560, 9318
1284	Gün 90.401
452	Gundetswil 70.610
618	Günsberg 40.012
428	Guntalingen 70.605
560	Guntten 31.021, 31.025, 9325, 3310, 3310.3, 3310.4
546	Guntershausen <b>850</b>
438	Guntmadingen 71.028, 71.077
429	Gunzen 50.501, 50.505, 50.511, 50.513, 9555
768	Gunzwil 60.050, 60.081, 60.084, 60.087, 60.912
484	Gurbrü 30.541, 9318, siehe auch Ferenbalm-Gurbrü
545	Gurmels 20.122, 20.547, 20.549
1159	Gurnigel Bad 30.323
1611	Gurnigel Berghaus 30.323, 30.615
1513	Gurnigel Gantrischhütte 30.323, 30.615
2219	Gurschen 2597
833	Gurten Kulm 2351
738	Gurtnehlen 60.401, 60.404
600	Gurzelen (Seftigen) 31.057

Höhe

**Guschelmuth**

583	Guschelmuth 20.549
512	Gutenberg <b>440</b>
525	Gutenswil 70.725, 70.827
390	Gütighausen 70.612
980	Guttannen 31.161, 31.171
1334	Guttet 12.473, 12.482
410	Güttingen <b>820</b> , 80.923
587	Gwatt 31.001, 31.055, 9315, 9326
560	Gwatt Zentrum 3310, 3310.3
1577	Gwüest 60.411
457	Gy 11.101

**H**

440	Haag (Rheintal) 80.300, 80.411
1275	Habergschwänd 2820
1067	Habkern 31.106, 31.107
446	Habsburg 50.366
846	Habschwanden 60.234
659	Habstetten 30.046, 30.048
545	Häfelfingen 50.109, 50.961
533	Hagenbuch ZH 80.834, 80.835
428	Hägendorf <b>410</b> , 50.126, 50.127, 50.501, 50.505, 50.511, 50.513, 50.555, 9555
396	Hagendorn 60.643
620	Hagenwil am Nollen 80.933, 80.934
476	Hagenwil b. Amriswil 80.942, 80.949
512	Hägenschwil-Winden <b>870</b> , 80.205
475	Häggingen 50.345, 50.346
410	Hagnau Bodensee (D) 3801, 3802
452	Hagneck <b>290</b> , 9332
1955	Hahnenmoos 2425
562	Haldenstein <b>910</b> , <b>941</b> , 90.003
1086	Haldi 2594
521	Halenbrücke 30.102, 30.103, 30.104, 30.105, 30.106, 9309
430	Hallau 71.027, 71.077
471	Hallwil <b>651</b>
465	Halten 40.016
552	Haltikon 60.529
280	Haltingen (D) 50.055
820	Hämikon 60.106
962	Hammetschwand 2555
1408	Handegg 31.161, 31.171
2340	Hannig 2306
2115	Hannigalp 2275
530	Happerswil 80.924
461	Hard-Mumenthal <b>413</b> , 50.202
1301	Harder Kulm 2361
490	Hardern 30.362
431	Härkingen 50.501, 50.505, 50.511, 50.513, 9555
431	Härkingen (Ortsverkehr) 50.000
567	Hasle bei Burgdorf 30.465
695	Hasle LU <b>440</b> , <b>460</b> , 60.233, 60.234, 9605

Altitude

**Hasle-Rüegsau**

571	Hasle-Rüegsau <b>304.2</b> , <b>340</b> , 30.465, 30.471, 9314
744	Haslen AI 80.191, 80.193
580	Haslen GL, s. Nidfurn-Haslen
1060	Hasliberg Goldern 31.151
1047	Hasliberg Hohfluh 31.151
1060	Hasliberg Reuti 31.151, 2480.1, 2480.2
1160	Hasliberg Twing 31.151, 2485
1230	Hasliberg Wasserwendi 31.151, 31.159
619	Hatterswil 70.807
600	Hätzingen, s. Luchsingen-H
671	Hauenstein 50.506
551	Hauptikon 70.232
561	Hauptwil <b>852</b>
385	Hausen AG 50.364
617	Hausen am Albis 70.223, 70.225, 70.235, 70.240, 70.280
596	Hausen b. Meiringen 31.174
400	Hausen-Raitbach (D) <b>501</b>
710	Häusernmoos 30.483
522	Häuslenen 80.834, 80.835
1140	Haut-de-Caux <b>121</b>
1400	Haute-Nendaz 12.362, 2175
430	Hauterive NE 3211, 3214
717	Hauteville FR 20.234, 20.236, 20.245
501	Hauteville VD <b>112</b>
974	Hebrig <b>856</b>
497	Hedingen <b>711</b> , <b>800 515</b> , <b>800 59</b> , 70.200
406	Heerbrugg <b>880</b> , <b>881</b> , 80.226, 80.301, 80.302, 80.303, 80.304, 80.351
505	Hefenhäusern 80.920
445	Hefenhofen 80.940, 80.944
902	Hegdorn 12.624
645	Heggidorn 30.570, 9318
794	Heiden <b>857</b> , 80.120, 80.121, 80.222, 80.223, 80.224, 80.226, 80.228, 80.229, 80.230
1067	Heiligenschwendi 31.031, 9324
470	Heiligkreuz (Mels) 80.433
1127	Heiligkreuz LU 60.233
552	Heimberg <b>340</b> , 9315, 9323
456	Heimenhausen 40.051, 9312
471	Heimenhofen 80.924
998	Heimenschwand 31.041, 31.043, 31.044
696	Heimisbach 30.482
618	Heimiswil 30.468
662	Heimwehfluh 2360
485	Heinrichswil 40.016
760	Heitenried 20.141, 20.181, 20.182
756	Helgisried-Rohrbach 30.611, 9316
641	Hellbühl 60.060, 60.061
414	Hellikon 50.089
478	Hellsau 30.469, 9312

Altitudine

**Hemberg**

951	Hemberg 80.182, 80.185, 80.780
420	Hemishofen 71.033
400	Hemmenhofen 3820
586	Hemmental 71.022
495	Hemmiken 50.101, 50.102
512	Henau 80.726, 80.729, 80.738
419	Henschicken <b>653</b>
434	Henggart <b>762</b> , 70.675, 70.676
476	Henniez <b>251</b>
525	Herbetswil 50.129
557	Herbligen 30.167, 9313
455	Herblingen <b>763</b> , 71.005, 71.024, 71.902
1254	Herbruggen <b>140</b> , 12.554
501	Herdern 80.825
1230	Hérémence 12.372, 12.373
793	Hergiswald 60.071
449	Hergiswil <b>470</b> , <b>472</b> , <b>472.1</b> , <b>480</b> , 9610, 3601
650	Hergiswil LU 60.272
445	Hergiswil Matt <b>470</b> , <b>472</b> , <b>480</b>
745	Herisau <b>854</b> , <b>870</b> , <b>881</b> , 80.152, 80.158, 80.171, 80.172, 80.173, 80.174, 80.175, 80.176, 80.180, 80.181, 80.182
737	Herlisberg 60.105
373	Hermance 11.105, 3150
750	Hermatswil 70.833
674	Hermenches 10.440
415	Hermetschwil 50.339
498	Hermiswil 40.054
435	Hermitage 3603
470	Hermrigen 22.086
1190	Herrenboden 2586.2
524	Herrenhof 80.931
570	Herrenschwanden 30.103, 30.104, 30.105, 30.106, 9309
423	Herrliberg-Feldmeilen <b>730</b> , <b>800 516</b> , <b>800 56</b> , 70.921, 70.962, 70.972, 70.973, 70.974, 3730
529	Hersberg 50.083
495	Herswil 40.016
435	Hertenstein 3600, 3601, 3602
424	Herznach 50.135, 50.139
465	Herzogenbuchsee <b>450</b> , 40.005, 40.051, 40.052, 40.054, 9312, 9353
590	Hessigkofen 30.886, 9354
372	Hettenschwil 50.148
549	Hettiswil b. Hindelbank 30.451
425	Hettlingen <b>762</b> , 70.676
805	Heubach, siehe Rüscheegg
687	Hildisrieden 60.050, 60.088, 60.912
479	Hilfikon 50.340
563	Hilterfingen 31.021, 31.022, 31.025, 9325, 3310, 3310.3, 3310.4
690	Himmelried 50.117

37  
Höhe**Hindelbank**

516	Hindelbank <b>304.1, 304.2, 450</b> , 30.451, 9314
653	Hinterburg 60.631
563	Hinteregg <b>731</b>
451	Hinterforst 80.331
855	Hinterfultigen 30.322
834	Hintergoldingen 80.630
516	Hinterkappelen 30.100, 30.101, 30.107, 9308
1625	Hinterrhein 62.214, 90.541
698	Hinterschellenberg (FL) 88.032, 88.035
565	Hinwil <b>740, 742, 800 S14</b> , 70.869, 70.870, 70.875
824	Hirschberg <b>855</b>
461	Hirschlang <b>502</b>
832	Hirschmatt (Guggisberg) 30.614
444	Hirschthal <b>643</b>
720	Hirzel 70.150, 70.155
641	Hittnau 70.835, 70.837, 70.858
2114	Hitzeggen 2897
470	Hitzkirch <b>651</b> , 60.106, 60.107
981	Hoch-Ybrig (Weglosen) 60.555
482	Hochdorf <b>651</b> , 60.088, 60.101, 60.105, 60.110
497	Hochdorf Schönau <b>651</b>
402	Hochfelden 70.515
472	Höchstetten 30.469
1493	Hochstuckli 2586.2
624	Hochwald 50.067
3111	Hockenhorngrat 2265.2
688	Höfen bei Thun 31.003
465	Hofen SH 71.026
736	Hoffeld 80.184
268	Hofmatt <b>505</b>
709	Hofstatt 60.282
642	Hofstetten b. Brienz 31.151, 9342
465	Hofstetten SO 50.068, 50.069, 50.926
646	Hofstetten ZH 70.680
419	Hohenems (A) 80.303
614	Hohenrain 60.101
2219	Höhenweg 2865
1791	Hoher Kasten 2745
1049	Hohfluh (Hasliberg), siehe Hasliberg Hohfluh
2229	Hohfluh (Riederalp) 2334
1911	Höhi Wispile 2393
3105	Hohsaas 2310
1078	Hohstenn <b>330</b> , 12.591
365	Holderbank AG <b>650</b>
660	Holderbank SO 50.094
942	Holderkappeli 60.071, 60.211
423	Hölstein <b>502</b> , 50.092, 50.953
432	Hölstein Süd <b>502</b>
446	Hölstein Weidbächli <b>502</b>
1410	Holzegg 2576
465	Holzhäusern <b>413</b>
440	Holzhäusern ZG 60.608, 60.651
445	Holziken 50.613

Altitude

**Homberg b. Thun**

947	Homberg b. Thun 31.033
498	Hombrechtikon 70.880, 70.955, 70.970
615	Homburg 80.831
448	Honau 60.110
760	Hondrich 31.061
760	Hondrich (Ortsverkehr) 31.000
810	Horboden 31.260
409	Horgen <b>720, 800 S2, 800 S8</b> , 70.121, 70.131, 70.132, 70.133, 70.134, 70.136, 70.137, 70.145, 70.150, 70.155, 3730, 3735
484	Horgen Oberdorf <b>720, 800 S21, 800 S24</b> , 70.131, 70.137, 70.150
381	Horgenbach 80.822, 80.828
620	Horgenberg 70.137, 70.150
555	Hörhausen 80.826
418	Höri Niederhöri 70.525
418	Höri Oberhöri 70.525
403	Horn <b>845</b> , 80.011, 80.210
398	Horn (See) 3800
1773	Horneggli 2388
2500	Hörnli 2912
414	Hornussen 50.137
466	Horriwil 40.005, 9353
442	Horw <b>470, 472, 480</b> , 60.007, 60.014, 60.016, 60.020, 60.021, 9601, 9610
442	Horw (Ortsverkehr) 60.000
710	Hosenruck 80.722
1452	Hospental <b>142</b> , 12.681, 62.111
975	Hotel Alvier 2807
413	Hottwil 50.142
629	Hut bei Krauchthal 30.451
710	Hübeli 60.272
483	Huben 80.837, 80.838
492	Hubersdorf 40.012
1010	Huémöz 12.144
510	Hugelshofen 80.921
440	Humlikon 70.675
791	Hundwil 80.180, 80.181
451	Hünenberg 60.608, 60.641, 60.644, 60.651
424	Hünenberg Chämleten <b>660</b>
420	Hünenberg Zythus <b>660</b>
572	Hünibach 31.021, 31.022, 31.025, 9325, 3310, 3310.3, 3310.4
471	Hüniken 40.005, 9353
489	Hünikon 70.670
248	Huningue (F) 3700, 3701
393	Hüntwangen-Wil <b>760, 800 S5/S5</b> , 70.545, 70.546
400	Hunzenschwil <b>514</b> , 50.394, 50.396
411	Hurden <b>670, 671, 800 S5/S5</b>
613	Huswil <b>440</b> , 60.282
742	Hütten 70.150, 70.160
1309	Hüttenberg 2843
438	Hüttikon 70.491

Altitudine

**Hüttlingen-Mettendorf**

403	Hüttlingen-Mettendorf <b>800 S8, 840</b>
638	Huttwil <b>440, 460</b> , 30.483, 30.491, 30.492, 30.493, 30.494
455	Hüttwilten 80.823, 80.828
<b>I</b>	
458	Ibach 60.500, 60.502, 60.503, 60.530, 60.531
1406	Ibergereg 60.505
486	Ichertswil 30.886, 9354
1050	Icogne 12.353
715	Ifenthal 50.506
1586	Iffigenalp 31.282
567	Iffwil 30.871
564	Iffwil bei Balterswil 80.735
523	Igis <b>910, 941</b> , 90.013, 90.023
1794	Il Fuorn P6 90.811
698	Ilanz <b>920</b> , 90.401, 90.403, 90.405, 90.411, 90.421, 90.422, 90.423, 90.424, 90.431, 90.441, 90.442, 90.451
387	Illarsaz 12.130
874	Illas 12.511
828	Illgau 2574, 2575
514	Illhart 80.833
545	Illighausen 80.924
565	Illiswil 30.100, 9308
517	Illnau <b>753, 800 S3</b> , 70.640, 70.652
1354	Iltios 2767.1, 2767.2
930	Im Fang 20.245, 20.260
616	Im Holz <b>411</b>
460	Immensee <b>600, 653</b> , 60.502, 60.622, 60.653, 3660
407	Immenstaad Bodensee (D) 3801, 3802
1281	Indemini Monti 62.326
931	Indemini Paese 62.326
1137	Inden 12.471
466	Inkwil 40.005, 40.051, 9353
710	Innerberg-Säriswil 30.100, 9308
1024	Innereriz 31.041
940	Innerthal 72.523
636	Innertkirchen <b>474</b> , 31.161, 31.162, 31.163, 31.171, 31.172
438	Ins <b>255, 290, 305</b> , 20.531, 30.521, 30.527, 9318, 9332
476	Ins Dorf <b>290</b>
397	Insel Mainau, siehe Mainau Bodensee (D)
406	Insel Ufenau 3730
910	Insone 62.448
567	Interlaken Ost <b>310, 311, 312, 470, 471</b> , 31.021, 31.102, 31.103, 31.104, 31.105, 9341, 9342, 2361, 3470, 3470.2

Höhe

## Interlaken West

564	Interlaken West <b>310</b> , 31.021, 31.101, 31.102, 31.103, 31.104, 31.105, 31.106, 9315, 9341, 9342, 2360, 3310, 3310.3, 3310.4
203	Intra (I) 3630
342	Intragna <b>620</b> , 62.324, 2624
627	Intschi 60.401, 2599
430	Inwil b. Baar 60.604, 60.614, 60.633
421	Inwil LU 60.022, 60.054, 60.110, 9603
435	Ipsach <b>290</b> , 9332
438	Ipsach Herdi <b>290</b>
283	Iragna 62.193
1937	Ischalp 2875
485	Ischbad 30.883
612	Isella-Olgia (I) <b>620</b>
629	Iselle di Trasquera (I) <b>145</b> , <b>1975</b> , <b>1981</b> , 12.631
566	Iseltwald 31.103, 3470, 3470.2
1766	Isenau 2080
1090	Isenfluh 31.142, 2458
778	Isenthal 60.405
684	Iseo 62.424
1116	Isérables 12.392, 2173
435	Isleten-Isenthal 60.405, 3600
423	Islikon <b>800 58</b> , <b>840</b> , 80.835, 80.836
675	Islisberg 70.205
1283	Isola (I) 90.561
1810	Isola (Silsensee) 3940
200	Isola Bella (I) 3630
200	Isola Madre (I) 3630
200	Isola Pescatori (I) 3630
197	Isole di Brissago 3630, 3630.3
746	Isone 62.454
1056	Issert 12.272
597	Itaslen 80.735
359	Ittingen <b>500</b>
941	Itravers 12.413
585	Ittschnach 70.912, 70.919
402	Ittenthal 50.144
529	Ittigen b. Bern <b>307</b> , 30.040, 30.041, 30.043, 30.046, 30.048, 9302

## J

876	Jakobsbad <b>854</b> , 80.193, 2725
2571	Jakobshorn 2875
463	Jakobstal <b>841</b>
1742	Jaman <b>121</b>
903	Jassbach 31.044, 9313
2060	Jatzmeder 2878
1020	Jaun 20.245, 20.260
1508	Jaunpass 20.260
522	Jegenstorf <b>308</b> , 30.871, 30.872, 9311
1525	Jeizinen 2247
723	Jenaz <b>910</b> , 90.220, 90.221
633	Jenins 90.022
452	Jens 22.086, 22.087

Altitude

## Jestetten (D)

438	Jestetten (D) <b>760</b>
548	Jeuss 20.547
2213	Jochpass 2537, 2538
433	Jona <b>740</b> , <b>800 515</b> , <b>800 55/55</b> , 70.991, 70.992, 70.993, 70.994, 70.995, 80.622, 80.623
404	Jonen 50.231, 70.215
621	Jongny 10.213, voir aussi Chardonne-Jongny
626	Jonschwil 80.730, 80.738
1080	Jor <b>120</b>
1850	Jorasse 2210
555	Jouxten-Mézery <b>101</b>
609	Juckern 70.835
2240	Julier Hospiz 90.181
3454	Jungfraujoch <b>311</b> , <b>312</b>
797	Juriens 10.684
478	Jussy 11.103

## K

484	Kägiswil 60.342, 9608
971	Kaien 80.121, 80.230
274	Kaiseraugst <b>700</b> , 50.083, 50.084, 50.928, 3700
368	Kaiserstuhl AG <b>761</b> , 50.354, 70.515
698	Kaiserstuhl OW <b>470</b> , 9608
340	Kaisten 50.135, 50.143, 50.144
590	Kalchrain 80.825
445	Kallnach <b>291</b>
916	Kalpetran <b>140</b> , 12.552, 2272
714	Kaltacker 30.468
525	Kaltbach 9606.61
470	Kaltbrunn <b>870</b> , 80.623, 80.631, 80.635
1215	Kaltenbrunnen b. Meiringen 31.164
454	Kaltenherberg <b>414</b>
815	Kandergrund 31.230
1176	Kandersteg <b>1975</b> , <b>1980</b> , <b>330</b> , 31.230, 31.240, 31.241, 31.242, 2410, 2411, 2412
552	Känerkinder 50.108
1198	Känzeli 2880
576	Kappel am Albis 70.280
425	Kappel SO 50.126, 50.501, 50.505, 50.511, 50.513, 9555
637	Kappel (Toggenburg), siehe Ebnat-Kappel
445	Kappelen 22.086, 9310
505	Kappelenring 30.101
570	Kappelisacker 30.040, 30.041, 30.043, 30.048, 9302
425	Kartause Ittingen 80.823
1827	Käserstatt 2485
435	Kastanienbaum 3601, 3604
535	Kaufdorf <b>303</b> , 30.165, 30.166, 30.321
508	Kehlhof <b>830</b>
570	Kehrsatz <b>303</b> , 30.340, 9305

Altitudine

## Kehrsatz Nord

567	Kehrsatz Nord <b>303</b> , 30.340, 9305
435	Kehrsiten-Bürgenstock 2554, 3600, 3601
435	Kehrsiten Dorf 3601
979	Kemmeriboden 60.251
412	Kempratzen <b>730</b> , <b>800 516</b> , <b>800 57</b> , 70.885, 70.994
552	Kempten <b>753</b> , <b>800 53</b> , 70.850, 70.859
469	Kemptthal <b>750</b> , <b>800 57</b> , 70.650
502	Kernenried 30.465
569	Kerns 60.312, 60.341, 60.343, 9608
443	Kerzers <b>255</b> , <b>291</b> , <b>305</b> , 20.122, 30.541, 9318
438	Kerzers Papiliorama <b>291</b>
405	Kesswil <b>820</b>
448	Kestenholz 50.127, 50.505, 9555
547	Kienberg 50.102
928	Kiental 31.220, 2408
1040	Kies 72.544, 2830
539	Kiesen <b>301</b> , 30.167, 9313, 9315, 9323
424	Kilchberg <b>720</b> , <b>800 524</b> , <b>800 58</b>
406	Kilchberg Bendlikon 3730
571	Kilchberg BL 50.104
424	Kilchberg ZH 70.161, 70.162, 70.163, 70.165, 70.185
393	Killwangen-Spreitenbach <b>650.1</b> , <b>710</b> , <b>800 512</b> , <b>800 53</b> , 50.302, 50.304, 50.310, 50.311, 50.313, 70.303
560	Kindhausen AG 70.305
497	Kindhausen ZH 70.720
1376	Kippel 12.591
509	Kirchberg-Alchenflüh <b>304.1</b> , 30.465, 30.466, 9312
736	Kirchberg SG 80.732, 80.761
386	Kirchdorf AG 50.302, 50.306, 50.316
610	Kirchdorf BE 30.165, 30.166
619	Kirchenthurnen 30.321
513	Kirchleerau-Moosleerau 60.085
600	Kirchlindach 30.106, 30.107, 9309
517	Kirchrud 50.616
562	Klarsreuti 80.924
1952	Klausen Passhöhe 60.409
3818	Klein Matterhorn 2286
1818	Klein Sternen 2581
365	Kleinandelfingen 70.605
509	Kleinbösing 20.122, 20.547
558	Kleindietwil <b>440</b> , 40.090
323	Kleindöttingen 50.148, 50.149, 50.376
2061	Kleine Scheidegg <b>311</b> , <b>312</b>
1904	Kleiner Gumen 2841
562	Kleingurmels 20.122, 20.547
566	Kleinguselmuth 20.549
580	Kleinikon 70.662

## Kleinfützel

421	Kleinfützel 50.112
549	Kleinteil 60.361
545	Kleinswangen 60.101
1600	Klewenalp 2556
1346	Klingenstock 2571.1
321	Klingnau <b>701</b> , siehe auch Döttingen
851	Klöntal 72.504
1124	Klosters Dorf <b>910</b> , 90.231, 2855
1191	Klosters Platz <b>910</b> , 90.231, 90.232, 90.233, 90.234, 90.235, 90.237, 2860
1281	Klosters Selfranga <b>1985</b> , 90.234
447	Kloten <b>750</b> , <b>800 57</b> , 70.520, 70.530, 70.731, 70.732, 70.733, 70.734, 70.735, 70.737, 70.765, 70.766
440	Kloten Balsberg <b>750</b> , <b>800 57</b> , 70.010, 70.012, 70.510, 70.735, 70.736, 70.768
484	Klus <b>412</b>
757	Klusstalden 60.241
436	Knonau <b>711</b> , <b>800 59</b> , 70.230
540	Knutwil 60.082, 60.083, 9606.61
321	Koblentz <b>701</b> , <b>761</b> , 50.147
324	Koblentz Dorf <b>701</b> , <b>761</b>
493	Kollbrunn <b>754</b> , 70.832
428	Kölliken <b>514</b>
444	Kölliken Oberdorf <b>514</b>
572	Köniz <b>306</b> , 30.010, 30.016, 30.017, 30.019, 30.025, 30.029, 30.631, 9306, 9316
572	Köniz (Ortsverkehr) 30.000
663	Konolfingen <b>302</b> , <b>340</b> , <b>460</b> , 30.160, 9320
399	Konstanz (D) <b>830</b> , 80.908, 80.925, 3802, 3804, 3820
476	Koppigen 30.466, 30.469, 30.884, 9312
531	Kottwil 60.063
789	Kräbel <b>602</b> , 2568
457	Kradolf <b>852</b> , 80.945
470	Kräiligen 30.881, 9311, siehe auch Küttigkofen-K
709	Krattigen 31.061
585	Krauchthal 30.451
407	Kressbronn (D) 3802
2405	Kreuzboden 2310
403	Kreuzlingen <b>820</b> , <b>830</b> , 80.907, 80.908, 80.923, 80.924, 80.925
461	Kreuzlingen Bernrain <b>830</b> , 80.921
402	Kreuzlingen Hafen <b>820</b> , 3800, 3820
403	Kreuzlingen (Ortsverkehr) 80.000
821	Kreuzstrasse <b>856</b>
527	Kriechenwil 30.550
455	Kriegstetten 40.001, 40.002, 40.016, 9353

## Kriens

492	Kriens 60.001, 60.010, 60.011, 60.014, 60.015, 60.016, 60.021, 60.071, 9601, 9610, 2515, 2516
489	Kriens Mattenhof <b>470</b> , <b>472</b> , <b>480</b>
492	Kriens (Ortsverkehr) 60.000
419	Kriessern 80.332
800	Krinau 80.772
1655	Kronberg 2725
614	Kronbühl 80.200, 80.203
713	Krummenau <b>853</b> , 80.790
732	Krümenschwil 2762
810	Küblis <b>910</b> , 90.221, 90.222, 90.223, 90.231
786	Kühlewil 30.340
435	Kümmertshausen 80.944
438	Küngoldingen <b>514</b> , 50.601
427	Künten 50.322
480	Küntwil 60.652
403	Kurzriekenbach Seepark <b>820</b>
417	Küsnacht Goldbach <b>730</b> , <b>800 516</b> , <b>800 56</b>
406	Küsnacht Heslibach 3730, 3732
415	Küsnacht ZH <b>730</b> , <b>800 516</b> , <b>800 56</b> , 70.912, 70.918, 70.919, 3730, 3732
449	Küssnacht am Rigi <b>600</b> , 60.502, 60.527, 60.528, 60.529, 60.622, 60.653, 9604, 2565, 3602
410	Küttigen 50.135, 50.136, 50.201
481	Küttigkofen-Kräiligen 30.885, 9354
625	Kyburg 70.655, siehe auch Sennhof-Kyburg
470	Kyburg Bad 30.886, 9354

## L

1020	L'Abbaye 10.690, 10.733
655	L'Abergement 10.686
466	L'Asse <b>155</b>
1100	L'Auberson 10.615
2413	L'Ethérola 2187
1144	L'Etivaz 12.174
666	L'Isle-Mont-la-Ville <b>156</b> , 10.684, 10.733, 10.742, 10.750, 10.760
1219	La Barboleuse <b>127</b> , 12.161, 2089
700	La Baume 2050
373	La Belotte 3151, 3160–3166
1043	La Brévine 21.381, 21.382, 21.383
2184	La Broya 2150
441	La Brinaz <b>212</b>
1250	La Caffè 12.213
1052	La Châtagne 21.381
1087	La Chaud-de-Ste-Croix 10.615
886	La Chaudanne-Les Moulins <b>120</b>

## La Chauz (Cossonay)

554	La Chauz (Cossonay) 10.733, 10.750
994	La Chauz-d'Abel <b>236</b>
994	La Chauz-de-Fonds <b>222</b> , <b>223</b> , <b>225</b> , <b>236</b> , 21.301, 21.302, 21.303, 21.304, 21.305, 21.310, 21.311, 21.312, 21.352, 21.353, 21.354, 21.360, 21.370, 21.371, 21.450, 9236
1012	La Chauz-de-Fonds-Est <b>236</b>
1014	La Chauz-de-Fonds-Grenier <b>222</b>
994	La Chauz-de-Fonds (trafic local) 21.000
1006	La Chauz-des-Breuleux <b>237</b>
1079	La Chauz-du-Milieu 21.380, 21.381
2273	La Chauz VS 2161, 2167
970	La Chèvrerie-Monteret <b>155</b>
577	La Chiésaz <b>112</b>
1036	La Cibourg <b>236</b>
1220	La Clairière <b>127</b>
1351	La Comballaz 12.173
1223	La Combaz VD 10.625
843	La Combe <b>236</b>
501	La Conversion <b>249</b> , <b>251</b>
1115	La Corbatière <b>222</b>
1530	La Côt 12.252, 21.58
1041	La Côte-aux-Fées 21.392
837	La Coudre (L'Isle) 10.684
904	La Cour <b>126</b>
1780	La Creusaz 2140
483	La Croix-de-Rozon 11.044
1155	La Cure <b>155</b>
818	La Douay <b>133</b>
1147	La Faverge <b>124</b>
1005	La Ferrière <b>236</b> , 9236
1819	La Foilleuse 2106
804	La Fontaine 12.214
1260	La Forclaz VD 12.172
1730	La Forclaz VS 12.383
1605	La Fouly VS 12.272
691	La Gaité (Champtauroz) 10.650, 20.552, 20.562
1208	La Givrine <b>155</b>
616	La Glâne 20.336
398	La Gottaz <b>156</b>
608	La Heutte <b>225</b> , <b>226</b> , 9331
1633	La Jorette 2101
860	La Joux FR 20.472
668	La Joy-Clinique <b>155</b>
1016	La Large-Journée <b>236</b>
1382	La Lécherette 12.174
939	La Loëx 12.063
996	La Luette 12.381
619	La Maison-Monsieur 21.371
456	La Mauguettaz 10.650
1040	La Médettaz <b>132</b> , 12.225
2133	La Meina 2192
1630	La Montagnette (La Brayé) 2060
425	La Motte 22.161
657	La Muraz Mont d'Orge 12.341, 12.342



Höhe

## La Neuveville

433	La Neuveville <b>210</b> , 21.132, 9333, 3214, 3215, 3217
980	La Palaz <b>120</b>
1799	La Perche <b>121</b>
718	La Pierraz 20.476
356	La Plaine <b>151</b> , 11.124
873	La Praz 10.684
729	La Presta Mines d'asphalte <b>221</b>
1697	La Punt-Chamues-ch <b>960</b> , 90.606, 90.607
530	La Rippe 10.810
1222	La Robella 2008
750	La Roche FR 20.234, 20.235, 20.236, 20.245, 20.280
842	La Rogivue 10.380
816	La Rougève 10.380
1020	La Roulaz <b>125</b>
420	La Ruaz <b>127</b>
1680	La Sage 12.383
1031	La Sagne <b>222</b>
1045	La Sagne-Eglise <b>222</b>
485	La Sarraz <b>200</b> , 10.760, 10.765
475	La Sarvaz 12.311
430	La Sauge VD 3211, 3214, 3215
1503	La Seiloz 12.272
430	La Tène 3214, 3215
849	La Tine <b>120</b>
745	La Tine (Troistorrents) 12.061
1402	La Tour 12.381
390	La Tour-de-Peilz <b>100</b> , 10.201, 10.203, 10.207
750	La Tour-de-Trême <b>253</b> , 20.201, 20.236, 20.260, 20.262, 20.264, 20.266
746	La Tour-Village <b>253</b>
1129	La Tourne 21.380
1537	La Tzoumaz 12.392, 2171
946	La Valsainte 20.290
1030	La Vernaz 12.364
836	La Verrerie <b>256</b> , 20.450
2158	La Videmanette 2062
595	La Vounaise 20.552
1110	La Vraconnaz 21.392
463	La Vuarpillière <b>155</b>
1102	Laax GR 90.081, 90.082, 90.411, 2892
1102	Laax GR (Ortsverkehr) 90.000
1964	Lac d'Emosson 12.230, 2143
2376	Lac-des-Dix 2190
672	Lachen AR 80.223, 80.224
417	Lachen SZ <b>720</b> , <b>800 52</b> , 72.524, 72.525, 3730
551	Lädéli <b>340</b>
1476	Lai, siehe Lenzerheide/Lai
1278	Ladir 90.422
1925	Ladstafel 62.111
960	Lajoux JU 22.133, 22.141, 9236, 9237
801	Lalden <b>330</b>
649	Lalden Dorf 12.511, 12.622
1235	Lally <b>112</b>
823	Lamboing 21.132

Altitude

## Lamone-Cadempino

319	Lamone-Cadempino <b>600</b> , <b>631</b> , 62.405, 62.423, 62.441, 62.444, 62.445, 62.446, 62.449, 62.453
526	Lampenberg Dorf 50.093, 50.955
396	Lampenberg-Ramlinsburg <b>502</b> , 50.093, 50.953, 50.955
444	Lamperswil TG 80.833
1400	Lana 2192
388	Lancy 11.043, 11.046, 11.104, 11.111
384	Lancy-Pont-Rouge <b>150</b> , 11.111
1280	Landarenca <b>2616</b>
690	Landeyeux 21.422
765	Landiswil 30.472
740	Ländli 60.609, 3661
523	Landquart <b>880</b> , <b>900</b> , <b>905</b> , <b>910</b> , <b>941</b> , 90.013, 90.021, 90.022, 90.023, 90.201
523	Landquart Ried <b>910</b> , <b>941</b>
409	Land Schlacht <b>820</b> , 80.908, 80.922, 80.923, 80.925, 80.931
403	Langenargen (D) 3800, 3802
708	Langenbruck 50.094, 50.555
669	Längenbühl 9327
470	Langendorf <b>411</b> , 40.001, 9351
617	Langenloh <b>295</b> , 9304
472	Langenthal <b>413</b> , <b>414</b> , <b>440</b> , <b>450</b> , <b>460</b> , 40.051, 40.052, 40.063, 40.064, 9312
470	Langenthal Gaswerk <b>413</b> , <b>414</b> , 40.063
458	Langenthal Industrie Nord <b>414</b> , 40.063
483	Langenthal Süd <b>440</b>
2872	Längfluh 2300
1449	Langis 60.344
673	Langnau <b>302</b> , <b>304.2</b> , <b>440</b> , <b>460</b> , 30.271, 30.281, 30.284, 30.285, 30.286, 9320
468	Langnau am Albis 70.140, 70.240
467	Langnau b. Reiden 50.609
468	Langnau-Gattikon <b>712</b> , <b>714</b> , 70.140, 70.240
526	Langrickenbach 80.931
1317	Langwies GR <b>930</b>
627	Langwies ZH <b>731</b>
409	Langwiesen <b>820</b>
574	Lanterswil 80.933, 80.934
652	Lanthen 20.182, 9317
1294	Lantsch/Lenz 90.181, 90.182, 90.183
741	Langenhäusern <b>306</b> , 30.613, 9316
574	Langenneunforn 80.826
1103	Larescia 62.136
1590	Latsch 90.591
650	Latterbach 9326
532	Lätti 30.898
625	Lattigen b. Spiez <b>320</b>

Altitudine

## Latrigen

455	Latrigen <b>290</b> , 9332
1977	Lauchernalp 2265.1, 2265.2
1250	Lauenen b. Gstaad 12.181
1380	Lauenensee 12.181
460	Lauerz 60.501
1843	Lauffböden 2805
559	Läufelfingen <b>503</b> , 50.108, 50.960
355	Laufen <b>230</b> , 50.111, 50.112, 50.113, 50.114, 50.118, 50.119
318	Laufenburg <b>700</b> , 50.135, 50.141, 50.142, 50.143, 50.144, 50.149
336	Lauffohr 50.316, 50.357, 50.360, 50.374, 50.375, 50.376
489	Laupen BE <b>301</b> , <b>302</b> , 20.121, 30.130, 30.550, 9307
601	Laupen ZH 70.885
510	Laupenau 30.550
1116	Laupersdorf 50.129, 50.131
500	Lausannebad 50.202
447	Lausanne <b>100</b> , <b>150</b> , <b>200</b> , <b>202</b> , <b>210</b> , <b>249</b> , <b>250</b> , <b>251</b> , 10.060, 10.062, 10.065, 10.066, 10.075, 10.435
447	Lausanne (traffic local) 10.000
471	Lausanne-Chauderon <b>101</b>
479	Lausanne-Flon <b>101</b> , 10.060
373	Lausanne-Ouchy 3150
344	Lausen <b>500</b> , 50.076, 50.078, 50.093
797	Lauterbrunnen <b>311</b> , <b>313</b> , 31.141, 31.142, 9341
637	Lauwil 50.091
1500	Lavanthier 12.362
536	Lavertezzo 62.321
419	Lavey-Les-Bains 12.192
450	Lavey-Village 12.192
522	Lavigny 10.722, 10.726, 10.792
1432	Lavin <b>910</b> , <b>960</b>
615	Lavorgo <b>631</b> , 62.123, 62.124, 62.191
1045	Lax <b>142</b> , 12.652
970	Le Bémont JU <b>236</b> , 22.134, 9236
483	Le Bévieux 12.152
1033	Le Boéchet <b>236</b>
475	Le Bois Chatton 11.126
1022	Le Brassus <b>201</b> , 10.690, 10.723
540	Le Brocard 12.214
1064	Le Brouillet 21.382
751	Le Bry 20.336
1073	Le Cachot 21.381
1100	Le Cergneux 12.214
1088	Le Cerneux-Péquignot 21.381
994	Le Cernil NE 21.382
820	Le Châble VS <b>133</b> , 12.251, 12.252, 12.253, 2160
940	Le Châlet NE <b>224</b>
907	Le Châtelard-d'en-Haut 20.471



41  
Höhe

## Le Châteldard-Frontière VS

1116	Le Châteldard-Frontière VS <b>132</b> , 12.213
907	Le Châteldard-près-Romont 20.471
1129	Le Châteldard VS <b>132</b> , 2143
438	Le Chavalet 12.153
950	Le Chésal 22.134, 9236
1614	Le Clou/Les Granges 12.272
1014	Le Crêt-du-Loche <b>223</b> , 21.360, 21.450
1013	Le Creux-des-Biches <b>236</b>
800	Le Creux VD 10.613
787	Le Day <b>200</b> , <b>201</b> , 10.613
945	Le Fays 12.213
844	Le Fuet 22.141
2452	Le Grand-St-Bernard 12.211
430	Le Landeron <b>210</b> , 21.130, 21.132, 30.526, 30.527, 32.14, 32.15
1050	Le Lieu <b>201</b>
946	Le Locle <b>223</b> , <b>224</b> , 21.341, 21.342, 21.360, 21.380, 21.381, 21.450
946	Le Locle (trafic local) 21.000
917	Le Locle-Col-des-Roches <b>223</b> , 21.381
592	Le Lussex <b>101</b>
626	Le Manège <b>156</b>
495	Le Marais <b>156</b>
1450	Le Marchairuz 10.723
1945	Le Masoni 90.701
1978	Le Moléson 2045
695	Le Mont-sur-Lausanne 10.060
756	Le Mouret 20.231, 20.234, 20.245, 20.280
715	Le Muids <b>155</b>
969	Le Noirmont <b>236</b> , <b>237</b> , 9236, 9237
731	Le Pâquier-Montbarry <b>253</b> , 20.266
1005	Le Pied-d'Or <b>237</b>
1120	Le Plan-Marmet 22.121
1008	Le Pont <b>201</b> , 10.690, 10.733, 3201
1015	Le Prédame 22.133, 9237
965	Le Prese <b>950</b> , 90.701, 90.702
1077	Le Prévoux 21.381
1089	Le Quartier 21.380
1066	Le Raymond <b>222</b>
1026	Le Rocheray <b>201</b> , 3201
1045	Le Séchey <b>201</b>
978	Le Sépey <b>124</b> , 12.171, 12.172, 12.173
872	Le Sépey (Monthey) 12.063
1005	Le Stand <b>222</b>
817	Le Tremblex <b>121</b>
1062	Le Trétien <b>132</b> , 12.225
985	Le Valanvron 21.371
817	Le Vaud 10.820, 10.830
551	Léchelles <b>252</b>
343	Leggia 62.214
692	Lehwil 20.181, 20.182
313	Leibstadt 50.147, 50.149
519	Leimbach AG <b>644</b>
458	Leimbach TG 80.924

Altitude

## Leissigen

570	Leissigen <b>310</b> , 9315
668	Leigio 62.450
680	Lendikon 70.640
547	Lenggenwil 80.725, 80.737
439	Lengnau <b>231</b> , <b>410</b> , 40.034, 9330
418	Lengnau AG 50.352, 50.355
509	Lengwil <b>830</b> , 80.922, 80.924
1068	Lenk im Simmental <b>120</b> , 31.279, 31.280, 31.281, 31.282, 31.283, 31.284, 31.289, 9326, 2380, 2382
1128	Lens 12.353, 12.421, 12.428
730	Lentigny 20.339, 20.361
406	Lenzburg <b>514</b> , <b>650</b> , <b>650.1</b> , <b>651</b> , <b>652</b> , <b>653</b> , <b>700</b> , <b>800</b> <b>53</b> , 50.380, 50.381, 50.382, 50.389, 50.390, 50.391, 50.392, 50.393, 50.394, 50.395, 50.396
1476	Lenzerheide/Lai 90.181, 90.182, 90.183, 90.184, 2930
876	Leontica 62.133
1030	Les Agettes 12.364
468	Les Arnoux <b>126</b>
2726	Les Attelas 2163, 2164
970	Les Avants <b>120</b> , 2057
1091	Les Aviolats <b>124</b>
983	Les Bayards 21.382, 21.590
1004	Les Bioux 10.690, 3201
1029	Les Bois <b>236</b> , 9236
1156	Les Bovets <b>124</b>
876	Les Brenets <b>224</b> , 21.385
750	Les Brenets (Lac) 3204
1020	Les Breuleux <b>237</b> , 22.131, 22.134, 9236, 9237
1359	Les Briesses 12.421
1113	Les Cases <b>120</b>
1003	Les Cerlatez 22.132, 22.133
1300	Les Cerniers 12.063
1025	Les Charbonnières <b>201</b>
1774	Les Chauz 2089
773	Les Chevalleyres <b>112</b>
674	Les Clées 10.685
1014	Les Coeudres <b>222</b>
1878	Les Collons 12.371, 2187
990	Les Combes <b>120</b>
810	Les Combes-sur-Sion 12.351, 12.353
1600	Les Creux 2170
1676	Les Crossets 12.081, 2117, 2118
836	Les Cullayes 10.075
510	Les Deurres <b>223</b>
497	Les Dévens 12.153
1155	Les Diablerets <b>124</b> , 12.162, 12.180, 2080
1131	Les Echenards <b>124</b>
1100	Les Echets <b>121</b>
913	Les Ecorcheresses 22.231
954	Les Emibois <b>236</b> , 9236, 9237
954	Les Enfers 22.134
1013	Les Eplatures 21.360
1040	Les Esserts-de-Rive <b>201</b>

Altitudine

## Les Evouettes

375	Les Evouettes <b>130</b> , 12.130, 12.141
1229	Les Flans 12.351
899	Les Fontanelles <b>124</b>
935	Les Frêtes <b>224</b>
460	Les Fumeaux <b>132</b>
850	Les Geneveys-s-Coffrane <b>223</b> , 21.423
1035	Les Genevez JU 22.133, 22.141, 9236, 9237
1110	Les Giettes 12.063
445	Les Granges (Orbe) <b>211</b> , 10.693
1078	Les Granges (Salvan) 12.225
1614	Les Granges, voir Le Clou/Les Granges
840	Les Grattes 21.125, 21.380
1447	Les Haudères 12.381, 12.382, 12.383, 12.387
820	Les Haussex 12.191
954	Les Hauts-Geneveys <b>223</b> , 21.423
482	Les Iles 12.361
704	Les Marches <b>253</b>
1032	Les Marécottes <b>132</b> , 12.225, 2140
1517	Les Masses 12.371
1350	Les Mayens-de-Sion 12.364, 12.371
1821	Les Montuieres 2143
892	Les Moulins 12.174
764	Les Neys <b>126</b>
1097	Les Nicolets <b>124</b>
1065	Les Paccots 20.492
1007	Les Petits-Ponts 21.380, 21.591
860	Les Places 12.312
943	Les Planches (Aigle) <b>124</b> , 12.172
1110	Les Planchettes 21.371
1100	Les Plans-sur-Bex 12.152
420	Les Plantaz <b>155</b>
1348	Les Pléiades <b>112</b>
894	Les Pommerats 22.132, 9236
1110	Les Pontins 22.121
959	Les Pontis 12.451
1009	Les Ponts-de-Martel <b>222</b> , 21.380, 21.591
981	Les Posses <b>127</b>
1176	Les Pralies <b>155</b>
1039	Les Prasses 12.371, 12.372
1032	Les Prés-d'Orvin 22.070
459	Les Prises VS 12.311
598	Les Rappes VS 12.214
1190	Les Rasses 10.615
1011	Les Reussilles <b>237</b> , 22.131, 22.132, 22.133, 9236, 9237
623	Les Ripes <b>101</b>
483	Les Ronquoz 12.361
1103	Les Rosalys 20.492
1089	Les Sagnettes 21.383
1000	Les Sairains 22.134, 9236
458	Les Salines <b>127</b>
881	Les Sciernes <b>120</b>
1051	Les Tailières 21.382

Höhe

## Les Tavernes

640	Les Tavernes 10.381
710	Les Thioleyres 10.381
389	Les Tuileries <b>150</b>
931	Les Verrières 21.590
1228	Lescha 90.532
778	Lessoc <b>253</b> , 20.266
618	Leuchen 80.223, 80.224
554	Leuggelbach <b>736</b>
343	Leuggern 50.147, 50.148, 50.149
623	Leuk <b>100</b> , 12.471, 12.472, 12.473, 12.474, 12.475, 12.491
750	Leuk Stadt 12.471, 12.472, 12.473, 12.474, 12.475
1392	Leukerbad 12.471, 12.476, 12.481, 2240, 2242
1392	Leukerbad (Ortsverkehr) 12.000
616	Leutwil 50.395
432	Leuzigen 40.008, 9351
1314	Levron 12.242
386	Leymen (F) <b>505</b> , 50.926
1398	Leysin-Feydey <b>125</b> , 12.170, 12.171, 2070
1450	Leysin-Grand-Hôtel <b>125</b>
1268	Leysin (trafic local) 12.000
1268	Leysin-Village <b>125</b>
460	Leytron 12.311, 12.312, 12.391
988	Li Curt <b>950</b> , 90.701, 90.702
777	Libingen 80.765
616	Lichtensteig <b>853</b> , <b>870</b> , 80.770, 80.771, 80.772
1338	Liddes 12.211
563	Liebefeld <b>306</b> , 30.010, 30.029, 9306, 9316
526	Liebstorf 20.122
633	Liedertswil 50.091
593	Lieli AG 50.350, 50.444
454	Lienz 80.300
850	Lieptgas 90.451
512	Liesberg 50.118
327	Liestal <b>500</b> , <b>502</b> , <b>700</b> , 50.067, 50.070, 50.071, 50.072, 50.076, 50.078, 50.080, 50.081, 50.083, 50.951, 50.952, 50.953
397	Ligaino 62.461
434	Ligerz <b>210</b> , 9333, 2016, 3214, 3215, 3217
760	Lignerolle 10.613, 10.685
803	Lignières 21.131, 21.132
355	Ligornetto 62.523
430	Ligurno (I) 62.523
475	Limpach 30.883
530	Lindau 70.650, 70.658
397	Lindau Hafen (D) 3800, 3802
916	Linden 31.044, 9313
437	Lindenham 60.643
545	Lindenholz <b>440</b>
664	Linescio 62.331
573	Linn 50.372
648	Linthal <b>736</b> , 60.409, 72.551

Altitude

## Linthal Braunwaldbahn

637	Linthal Braunwaldbahn <b>736</b> , 2840
495	Lipperswil Conny Land 80.829, 80.833
456	Littau <b>440</b> , <b>460</b> , 60.012, 60.013, 60.045, 9602, 9605
456	Littau (Ortsverkehr) 60.000
580	Littenheid 80.733
1452	Litzirüti <b>930</b>
1818	Livigno (I) 90.705, 90.815
420	Livurcio 62.314
520	Lobsigen 30.105, 30.365
681	Loc 12.421
205	Locarno <b>620</b> , <b>632</b> , 62.301, 62.302, 62.307, 62.311, 62.312, 62.314, 62.315, 62.316, 62.321, 62.324, 2620, 3630, 3630.1, 3630.2
213	Locarno S. Antonio <b>620</b> , 62.301, 62.307, 62.314, 62.315
205	Locarno (traffico locale) 62.000
691	Loco 62.324
341	Lodano 62.315
353	Loderio 62.131, 62.132
269	Lodrino 62.193
408	Loëx GE 11.043
510	Lohn-Ammannsegg 40.003, 9311, 9353
1582	Lohn GR 90.551
464	Lohn-Lüterkofen <b>308</b> , 30.881, 30.885, 30.886, 40.003, 9311, 9354
636	Lohn SH 71.024
480	Löhnningen Dorf 71.021
572	Lömmenschwil 80.205
480	Lommis 80.837
555	Lommiswil <b>411</b> , 40.032, 9351
387	Lonay-Préverenges <b>150</b> , 10.735
890	Longirod 10.820
611	Lopagno 62.448
403	Lörrach (D) <b>501</b>
240	Losone 62.307, 62.314, 62.324
426	Lostallo 62.214
451	Lostorf 50.517, 50.571, 9557
417	Lotenbach 60.605, 3660
630	Lottigna 62.131
448	Lottstetten (D) <b>760</b>
502	Lotzwil <b>440</b> , 40.064
1080	Lourtier 12.253
712	Lovatens 20.475
772	Lovens 20.339, 20.361
450	Löwenberg FR, siehe Muntelier-Löwenberg
930	Loye 12.413
1918	Lü 90.832
970	Luc (Ayent) 12.353
641	Lucelle 22.212
439	Lucens <b>251</b> , 10.445, 20.475
437	Lüchingen 80.301
568	Lüchlingen-Hätzingen <b>736</b>
423	Lüdem <b>841</b>

Altitudine

## Lüderenalp

1144	Lüderenalp 30.285
480	Ludiano 62.132
840	Lueg 30.468
938	Lüen-Castiel <b>930</b>
464	Lufingen 70.520
499	Lugaggia 62.461
335	Lugano <b>600</b> , <b>631</b> , 62.401, 62.402, 62.403, 62.404, 62.405, 62.406, 62.407, 62.411, 62.412, 62.413, 62.416, 62.417, 62.422, 62.431, 62.433, 62.434, 62.436, 62.439, 62.441, 62.442, 62.443, 62.444, 62.445, 62.460, 62.461, 62.490, 62.523, 90.631, 90.731, 2650
274	Lugano Centrale 3606, 3607, 3608, 3608.1, 3608.2, 3609
280	Lugano Città 2650
333	Lugano FLP <b>635</b>
274	Lugano Giardino 3606, 3607, 3608, 3608.1, 3609
335	Lugano (traffico locale) 62.000
303	Lugano-Paradiso <b>600</b> , <b>631</b> , 2652, 3606, 3607, 3608, 3608.1, 3608.2, 3609
414	Lugnez 22.172
507	Lugnorre 20.530
203	Luino (I) <b>633</b> , 62.421, 3630
448	Luins 10.835, 10.841
1919	Lukmanier Passhöhe 62.136, 90.481
494	Lully FR 20.552
425	Lully VD 10.726, 10.792
1254	Lumbrein 90.441, 90.445
267	Lumino 62.214
798	Lunden 90.214
1985	Lungacqua 90.703
752	Lungern <b>470</b> , 9608
404	Lupfig <b>652</b> , 50.364
431	Lupsingen 50.072, 50.951
1326	Lurenge 62.116
565	Lurtigen 20.548
446	Lüscherz <b>290</b> , 30.525, 9332
490	Lussery-Villars 10.412
439	Lüsslingen 40.008, 9351
715	Lussy FR 20.431
459	Lussy-sur-Morges 10.792
593	Lustdorf 80.838
410	Lustenau (A) <b>881</b> , 80.351
775	Lustmühle <b>855</b> , 80.180, 80.181
430	Luterbach-Attisholz <b>410</b> , 40.009, 9352
480	Lüterkofen 30.885, 30.886, 9354, siehe auch Lohn-L
583	Lüterswil 30.885, 30.886, 9354
860	Luthern Bad 60.282
778	Luthern Dorf 60.282
599	Lütisberg <b>853</b> , 80.767, 80.768
402	Lutry <b>100</b> , 10.066, 3150
402	Lutry (trafic local) 10.000

**Lütschental**

714	Lütschental <b>312</b> , 9341
582	Lützelflüh-Goldbach <b>304.2</b> , 30.472, 9314
538	Lutzenberg 80.222, 80.223
998	Luven 90.442
956	Luzein 90.214, 90.222
436	Luzern <b>440, 455, 460, 470</b> , <b>471, 472, 480, 510, 600</b> , <b>651, 660</b> , 60.001, 60.002, 60.004, 60.006, 60.007, 60.008, 60.009, 60.010, 60.011, 60.012, 60.014, 60.018, 60.019, 60.020, 60.021, 60.022, 60.023, 60.024, 60.026, 60.050, 60.053, 60.061, 60.071, 60.072, 60.073, 60.093, 60.912, 9601, 9602, 9603, 9604, 9605, 9606, 9607, 9608, 9610, 9613
443	Luzern Allmend/Messe <b>470</b> , <b>472, 480</b> , 9601
435	Luzern Bahnhofquai 3600, 3601, 3602, 3603, 3604
436	Luzern (Ortsverkehr) 60.000
439	Luzern Verkehrshaus <b>600</b> , 60.006, 60.008, 60.014, 60.025, 60.026, 60.073, 9604, 9607, 3600, 3601, 3602, 3603
444	Lyss <b>291, 303</b> , 22.074, 30.103, 30.105, 30.361, 30.362, 30.363, 30.364, 30.367, 30.368, 9310, 9334
442	Lyss Grien <b>291</b>
517	Lyssach <b>304.1, 304.2, 450</b> , 30.465, 9314

**M**

218	Maccagno (I) <b>633</b>
1310	Mäche 12.372
873	Macolin, voir Magglingen
1588	Madesimo (I) 90.561
616	Madetswil 70.820
534	Madiswil <b>440</b>
380	Madonna del Sasso 2620
1887	Madrisa 2855
1697	Madulain <b>960</b> , 90.607
215	Magadino-Vira <b>633</b> , 62.326, 62.329, 62.330, 3630, 3630.1, 3630.2
329	Magden 50.099, 50.100
416	Mägenwil <b>650.1, 800 S3</b> , 50.334, 50.393
327	Maggia 62.315
873	Magglingen/Macolin 22.079, 2022
1714	Mägisalp 2480.2, 2480.3
305	Magliasina 62.425
290	Magliaso <b>635</b> , 62.425
830	Maglio di Colla 62.447, 62.448
710	Magnedens 20.336
486	Magnot 12.311

**Maiacher**

659	Maiacher <b>731</b>
504	Maienfeld <b>880, 900, 905</b> , 90.014, 90.022
397	Mainau Bodensee (D) 3800, 3804
909	Mairengo 62.118
371	Maisprach 50.100
1002	Maladers 90.041
536	Malans <b>910, 941</b> , 90.022
1600	Malbun (FL) 88.021, 2810
760	Malesco (I) <b>620</b>
1116	Malix 90.181, 90.182
698	Malleray-Bévilard <b>226</b> , 9331
1020	Malles/Mals (I) 90.811, 91.273
1817	Maloja 90.601, 90.604, 90.631, 3940
768	Malpensata (Valcolla) 62.447
496	Malters <b>440, 460</b> , 60.211, 9605
366	Malvaglia 62.131
800	Mamishaus 30.611, 9316
412	Mammern <b>820</b> , 3820
491	Mandach 50.148
419	Männedorf <b>730, 800 S16</b> , <b>800 S7</b> , 70.925, 70.940, 70.941, 3730, 3731.4, 3733
400	Mannenbach-Salenstein <b>820</b> , 3820, 3825
630	Mannens 20.334
2239	Männlichen 2445, 2455
344	Manno 62.405, 62.444, 62.445, 62.449
865	Mapragg 80.451, 80.452
824	Maracon 10.380
874	Marbach LU 60.251, 9605, 2500
430	Marbach SG 80.301, siehe auch Rebstein-Marbach
1476	Marbachegg 60.251, 2500
428	Marcelin (Morges) 10.724
1941	Marcheuson 2118
821	Marchissy 10.820, 10.830
373	Margencel-Anthy-Séhex (F) 3150
2280	Marguns 2976
650	Mariahilf 20.120, 20.124, 20.143, 9317
512	Mariastein 50.069, 50.113, 50.926
1420	Marigny 2225
450	Marin (trafic local) 21.000
450	Marin-Epagnier <b>255, 305</b> , 21.130
622	Marly 20.001, 20.129, 20.231, 20.233, 20.234, 20.245, 20.280, 20.281
1684	Marmorera 90.181, 90.182
480	Marnand, voir Granges-M
280	Maroggia-Melano <b>600, 631</b> , 62.523, 62.543
453	Marogno 62.131
670	Marone (I) <b>620</b>
735	Marsens 20.336, 20.471
418	Märstetten <b>800 S8, 840</b> , 80.920

**Marthalen**

412	Marthalen <b>762</b> , 70.620, 70.621, 70.630, 80.847
467	Martigny <b>100, 132, 133</b> , 12.201, 12.202, 12.203, 12.211, 12.213, 12.214, 12.215, 12.220, 12.251, 12.311
484	Martigny-Bourg <b>133</b>
1210	Martigny-Combe 12.213
503	Martigny-Croix <b>133</b> , 12.201, 12.213, 12.214
1037	Martina 90.921, 91.273
838	Martinet 12.253
506	Märwil <b>835</b>
507	Marzili 2350
2010	Maschgenkamm 2792
409	Maschwanden 70.230
1348	Mase 12.386
865	Masein 90.531
297	Masera (I) <b>620</b>
404	Massagno 62.403, 62.404, 62.405, 62.416, 62.422, 62.442, 62.443, 62.444, 62.461
399	Massongex <b>130</b> , 12.191
733	Massonnens 20.431
560	Mastrils 90.021
445	Mathod 10.680
1527	Mathon 90.551
643	Matran <b>250</b> , 20.011, 20.361, 20.362
847	Matt 72.541, 2835
1460	Mätteli 62.111
1023	Matten <b>120</b>
575	Matten b. Interlaken 31.103, 31.104, 31.105, 9341
2180	Mattmark 12.513
516	Mattstetten 30.038
537	Mattwil 80.924
506	Matzendorf 50.129
451	Matzingen <b>841</b>
1183	Mauborget 10.615, 10.625
524	Mauensee 60.063, 9606.61
345	Maulburg (D) <b>501</b>
892	Maules 20.254
460	Maur 70.743, 70.747, 3740
652	Mauraz <b>156</b>
454	Mauren (FL) 88.011, 88.013, 88.032, 88.901, 88.902
447	Mauren TG 80.924
614	Mauss 30.560
1824	Mauvoisin 12.253
909	Mayen-sur-Vionnaz 12.142
1350	Mayens-de-Chamoson 12.314
1442	Mayens-de-l'Hôpital 2184
1490	Mayens-de-l'Ours 12.364
1329	Mayens-de-la-Zour 12.343
1470	Mayens-de-Nax 12.388
1220	Mayoux 12.452
476	Mazembroz 12.311
703	Medeglia 62.454
1287	Médières 12.251
560	Medoscio 62.322
410	Meersburg Bodensee (D) 3800, 3802, 3804

## Höhe

## Meggen

472	Meggen	<b>600</b> , 60.024, 60.025, 60.529, 9604, 3602, 3603
470	Meggen Zentrum	<b>600</b>
435	Meggenhorn	3601, 3603
1290	Meien	31.162
492	Meierskappel-Risch	60.073, 9607
657	Meikirch	30.104, 30.105, 9309
420	Meilen	<b>730, 800 516, 800 56, 800 57</b> , 70.921, 70.922, 70.923, 70.925, 70.972, 3730, 3735
442	Meinier	11.101
447	Meinisberg	22.072, 9334
610	Meiringen	<b>470, 471, 474, 12.682</b> , 31.161, 31.162, 31.163, 31.164, 31.174, 9342, 2475, 2480.1
505	Meisterschwanden	50.340, 50.390
452	Meisterschwanden Delphin	3651, 3651.1, 3651.2, 3651.3
452	Meisterschwanden Seerose	3651, 3651.1, 3651.2, 3651.3
297	Melano	62.541, 62.543, 3609, vedi anche Maroggia-Melano
527	Melchnau	40.051
1910	Melchsee-Frutt	60.349, 2525
894	Melchtal	60.343
945	Melera	62.212
274	Melide	<b>600, 631</b> , 62.431, 62.439, 3606, 3609
274	Melide Swissminiatur	3606, 3608.2, 3609
351	Mellikon	<b>761</b> , 50.354
401	Mellingen Heitersberg	<b>650.1, 800 53</b> , 50.331, 50.332, 50.334, 50.335, 50.336, 50.362, 50.363
487	Mels	<b>900</b> , 80.400, 80.430, 80.431, 80.432, 80.433
586	Meltingen	50.111
202	Menaggio (I)	90.631
329	Mendrisio	<b>600, 631</b> , 62.501, 62.503, 62.513, 62.514, 62.517, 62.522, 62.523, 62.524, 62.531
329	Mendrisio San Martino	<b>600, 631</b>
505	Ménières	20.562
1023	Menzberg	60.261
547	Menziken	<b>644</b> , 50.398, 50.399, 60.050, 60.912
807	Menzingen	60.602, 60.661
658	Menziswil	9317
596	Menznau	<b>440</b> , 60.261
731	Menzonio	62.334
396	Merenschwand	50.217
735	Mergoscia	62.312
582	Meride	62.524
520	Merishausen	71.023
568	Merligen	31.021, 9325, 3310, 3310.3, 3310.4
465	Merlischachen	<b>600</b> , 60.529, 9604, 3602

## Altitude

## Mervelier

556	Mervelier	22.217
477	Merzligen	22.086, 22.087
780	Mesocco	62.214, 90.171, 90.541
505	Messen	30.363, 30.871, 30.883, 30.886, 30.898, 9354
1484	Metsch	2382
348	Mettau	50.142
669	Mettembert	21.213, 22.213
487	Mettlen	80.932, 80.933
645	Mettlen (Wattenwil)	31.050, 31.053
1050	Mettlenalp (Napf)	30.284
1607	Mettmen	2830
460	Mettmenstetten	<b>711, 800 59</b> , 70.230, 70.232
437	Mettschlatt	80.847
531	Metzerlen	50.069, 50.113, 50.926
701	Metzgerhüsi (Biglen)	9304
560	Mex VD	10.056
1130	Mex VS	12.193
442	Meyriez	20.547, 20.548
434	Meyrin	<b>151</b> , 11.014, 11.018, 11.125
627	Mézery-près-Donneloye	10.660
761	Mézières FR	20.254, 20.471, 20.472
748	Mézières VD	10.062, 10.065, 10.075, 10.383
417	Mezzovico	<b>600, 631</b> , 62.453
712	Middes	20.462
479	Miécourt	22.177, 22.212
703	Miège	12.422
394	Mies	<b>150</b>
970	Miex	12.131
738	Migliieglija	62.423, 62.427, 2660
120	Milano (I)	<b>631</b>
1880	Milez	2908
947	Milken	30.612
246	Minusio	62.301, 62.302, 62.311, 62.321
965	Miralago	<b>950</b> , 90.702
508	Miserez-Dessus	22.177
584	Misery	20.544
1307	Mission	12.453
449	Missy	20.550
985	Mitholz	31.230
503	Mitlödi	<b>736</b>
3462	Mittelallalin	2302, 2303
669	Mittelhäusern	<b>306</b> , 9316
2491	Mitteltälli	2870
685	Mittlerschwanden	<b>603</b>
1607	Moay	12.252
715	Mogelsberg	<b>870</b>
1180	Mogno	62.334
308	Möhlin	<b>700</b> , 50.088, 50.089, 50.090
975	Mohren	80.226, 80.228
634	Moiry VD	10.760
2270	Moiry VS	12.452, 12.455
1488	Molare	62.119
285	Moleno	62.193

## Altitudine

## Molésou-sur-Gruyères

1110	Molésou-sur-Gruyères	20.263, 2045
268	Molinazzo di Monteggio	62.421, 62.429
1174	Mollendruz	10.733
739	Mollens VD	10.742
1078	Mollens VS	12.422
830	Mollie-Margot	10.075
445	Mollis	72.501, 72.511
615	Molondin	10.650
428	Mols	<b>900</b> , 80.444, 3900
1231	Mon	90.573, 90.581
437	Mönchaltorf	70.842, 3740
309	Mondacce	62.323
485	Monnaz	10.728, 10.791
515	Monniaz	11.103
1180	Mont-Crosin	22.131
1056	Mont-de-Buttes	21.392
3319	Mont-Fort	2166
2994	Mont-Gelé	2164
835	Mont-la-Ville	10.684, 10.733
806	Mont-Pélerin	2050
1173	Mont-Soleil	2020
473	Mont-sur-Rolle	10.721, 10.840
1068	Mont-Tramelan	22.131
465	Montagnola	62.433, 62.436
786	Montagnon	12.312
494	Montagny	20.334
564	Montagny-la-Ville	20.334
565	Montagny-les-Monts	20.334
435	Montagny-près-Yverdon	10.602
660	Montalchez	10.640
1531	Montana	12.421, 12.422, 12.431, 12.432, 12.433, 2227, 2230
1471	Montana Gare	2225
765	Montaubion-Croisée	10.434
627	Montavon	22.151
737	Montblesson	10.065, 10.075
797	Montbovon	<b>120, 253, 471</b> , 20.266
507	Montbrelloz	20.551
556	Montcherand	10.685, 10.686
683	Monte	62.521
916	Monte Brè	2653
229	Monte Carasso	62.311
1594	Monte Generoso	<b>636</b>
1553	Monte Lema	2660
882	Monte San Salvatore	2652
1890	Monte Spluga (I)	90.561
433	Monteggio	62.421, 62.429
925	Monteiller	12.341
1079	Montenol	22.162
970	Monteret, v. La Chèverrie-M	
494	Montet (Broye)	20.552
655	Montet (Glâne)	20.473
482	Montet (Vully)	20.531, 20.535
502	Montétan	<b>101</b>
761	Montezillon, voir Montmollin	
	-Montezillon	
1006	Montfaucou	22.134, 9236
465	Mönthal	50.374

45

Höhe

**Montherod**

593	Montherod 10.720, 10.723, 10.725, 10.729
406	Monthey <b>130</b> , 12.061, 12.062, 12.063, 12.064, 12.065, 12.067, 12.130, 12.151
420	Monthey-Ville <b>126</b> , 12.061, 12.062, 12.063, 12.064, 12.065, 12.151
386	Monti della Trinità 62.302
701	Monti di Fosano 62.326
421	Montignez 22.191
419	Montlingen 80.332
571	Montmagny 20.535
777	Montmollin-Montezillon <b>223</b> , 21.380
801	Montpreveyres 10.062, 10.383
395	Montreux <b>100</b> , <b>120</b> , <b>121</b> , <b>471</b> , 10.201, 10.204, 10.205, 10.206, 3150
395	Montreux (trafic local) 10.000
426	Montreux-Collège <b>120</b>
450	Montreux-Les Planches <b>121</b>
676	Montricher <b>156</b> , 10.742, 10.760
757	Monts-de-Corsier 10.213
565	Montsevelier 22.217
162	Monza (I) <b>631</b>
628	Moos <b>306</b> , 9316
593	Moosaffoltern 30.898
2045	Moosalp 12.518, 12.528
956	Moosegg 30.472
2394	Moosfluh 2333
532	Moosseedorf <b>308</b> , 9311
368	Morbio Inferiore 62.501, 62.502, 62.514, 62.515
553	Morbio Superiore 62.513, 62.514, 62.515
280	Morcote 62.431, 62.440, 3606, 3609
657	Moreillon <b>249</b> , <b>251</b>
802	Mörel <b>142</b> , 2330, 2331
452	Morens FR 20.551, 20.560
729	Morgarten 60.609, 3661
980	Morgenholz 2825
381	Morges <b>150</b> , <b>156</b> , 10.724, 10.726, 10.728, 10.730, 10.733, 10.735, 10.791, 10.792, 3150
381	Morges (trafic local) 10.000
380	Morges-St-Jean <b>150</b>
1320	Morgins 12.061, 2106
481	Mörigen <b>290</b> , 9332
386	Möriken AG 50.380, 50.381, 50.382
1346	Morissen 90.441, 90.443
1336	Mörlialp 60.241, 60.362
743	Morlon 20.202
702	Morrens VD 10.415
645	Morschach 60.504, 2572
542	Mörschwil <b>880</b> , <b>881</b> , 80.011, 80.091, 80.210
542	Mörschwil (Ortsverkehr) 80.000

Altitude

**Morteratsch**

1896	Morteratsch <b>950</b> , 90.701, 90.705
1220	Morthey 12.312
458	Mossen <b>651</b> , 3651.1, 3651.2, 3651.3
728	Mosnang 80.765
783	Mosogno 62.324
828	Mossel 20.473
1190	Mostelberg 2586.1
430	Môtier (Vully) 20.530, 3211, 3212, 3214
735	Môtiers NE <b>221</b> , 21.591
2150	Motta Naluns 2993
1560	Mottec 12.453, 12.455
1527	Motto Bartola 62.111
441	Motto-Ludiano 62.131, 62.132
510	Moudon <b>251</b> , 10.062, 10.440, 10.445, 10.660, 20.475
529	Moutier <b>226</b> , <b>230</b> , <b>411</b> , 22.211, 22.231, 22.232, 9331
529	Moutier (trafic local) 21.000
690	Movelier 21.213, 22.213
806	Mugena 62.423
668	Muggio 62.515, 62.516, 62.521
427	Muhen <b>643</b>
445	Mühlau <b>653</b>
1197	Mühlebach (Goms) 12.655
561	Mühleberg 30.560, 30.570, 9318
606	Mühledorf BE 30.165, 30.166
580	Mühledorf SO 30.885, 9354
677	Mühlegg SG 80.002, 80.008, 2710
426	Mühlhorn <b>900</b> , 72.511, 3900
580	Mühlethal 50.613
570	Mühlethurnen 30.321
755	Mühlrüti 80.765
470	Mülchi 30.883
1482	Mulegns 90.181, 90.182
692	Mülenen <b>300</b> , <b>330</b> , 31.210, 2405
417	Müllheim Dorf 80.829, 80.831
412	Müllheim-Wigoltingen <b>800</b> , <b>58</b> , <b>840</b> , 80.831, 80.833
361	Mülligen 50.363
560	Mümliswil 50.115
1304	Mumpé Medel 90.481
1394	Mumpé Tujetsch <b>143</b>
310	Mumpf <b>700</b> , 50.090
554	Münchenbuchsee <b>303</b> , 30.036, 30.898, 9301, 9310
273	Münchenstein <b>230</b> , 50.060, 50.063, 50.927
278	Münchenstein Dorf <b>505</b> , <b>507</b> , <b>508</b> , 50.060, 50.063, 50.911, 50.927
479	Münchenwiler-Courgevaux <b>255</b> , 20.548
320	Münchwilen AG 50.134
518	Münchwilen Pflegeheim <b>841</b>
518	Münchwilen TG <b>841</b>
1180	Mund 12.623

Altitudine

**Münsingen**

531	Münsingen <b>301</b> , 30.160, 30.162, 30.163, 30.165, 30.167, 9315, 9320, 9323
531	Münsingen (Ortsverkehr) 30.000
1359	Münster VS <b>142</b>
405	Münsterlingen-Scherzingen <b>820</b> , 80.908, 80.925, 80.931
405	Münsterlingen Spital <b>820</b>
2659	Munt da San Murezzan 2967
434	Muntelier-Löwenberg <b>255</b> , <b>305</b> , 9318
436	Müntschemier <b>305</b> , 9318
479	Muolen <b>870</b> , 80.942
612	Muotathal 60.501, 60.506
2448	Muottas Muragl 2980
490	Mur 20.530, 20.531, 20.535
1576	Mura (Safien) 90.401
208	Muralto 62.301, 62.302, 62.312
616	Muraz (Collombey) 12.066, 12.130, 2225
427	Murg <b>900</b> , 80.444, 3901
414	Murgenthal <b>450</b> , 50.603
459	Muri AG <b>653</b> , 50.217, 50.245, 50.341, 50.343, 50.344, 50.349
560	Muri b. Bern <b>295</b> , 30.040, 9315
962	Muriaux <b>236</b> , 9236
661	Murist 20.552
434	Murkart <b>841</b>
1639	Mürren <b>313</b> , 2460, 2463
2709	Murtèl 2965
453	Murten/Morat <b>255</b> , <b>305</b> , 20.547, 20.548, 9318, 3211, 3212, 3214, 3215
622	Murzelen 30.100, 9308
274	Museo doganale svizzero 3608
1248	Müstair 90.811, 90.821
1130	Mustér, siehe Disentis/Mustér
790	Müswangen 60.106
748	Muttrux 10.635
1972	Mutta 2941
2118	Muttbach-Belvédère <b>615</b>
1395	Mutten 90.521
281	MuttENZ <b>500</b> , <b>700</b> , 50.014, 50.047, 50.060, 50.063, 3700
298	Muzzano 62.416, 62.433

**N**

728	Naas 3661
437	Näfels-Mollis <b>736</b> , 72.501, 72.502, 72.511, 72.518, 72.519
449	Nänikon-Greifensee <b>740</b> , <b>800</b> , <b>514</b> , <b>800</b> , <b>59</b> , 70.727
569	Nant VD 10.212, 20.530
1423	Nante 62.113
1843	Narauz 2885
825	Naters 12.623, 12.624
825	Naters (Ortsverkehr) 12.000

## Höhe

## Nätschen

1843	Nätschen <b>143</b>
1394	Nauders (A) 91.273
1280	Nax 12.388
667	Naz 10.428, 10.434
401	Nebengraben 80.304
487	Nebikon <b>510</b> , 60.091, 60.271, 9606.61
635	Necker 80.771
430	Neerach 70.510, 70.515
415	Neftenbach 70.665, 70.667, 70.670, siehe auch Pfungen-N
378	Neggio 62.424
754	Neirivue <b>253</b> , 20.266
452	Nendeln (FL) 88.013, 88.014, 88.035, 88.902
458	Nennigkofen 40.008, 9351
438	Nenzlingen 50.119
373	Nernier (F) 3150
650	Neschwil 70.640
892	Nesselnbach 50.332, 50.336
930	Nessental 31.162, 31.172
759	Nesslau-Neu St. Johann <b>853</b> , 80.790, 80.791
458	Netstal <b>736</b> , 72.501
759	Neu St.Johann 80.791, siehe auch Nesslau-Neu St.Johann
683	Neuägeri 60.601, 60.634
695	Neubrück VS 12.511, 12.552
479	Neuchâtel <b>210</b> , <b>215</b> , <b>221</b> , <b>223</b> , <b>255</b> , <b>305</b> , 21.380, 21.421, 2010, 2011, 2012
430	Neuchâtel LNM 3209, 3209.1, 3211, 3214, 3215
479	Neuchâtel (trafic local) 21.000
435	Neuchâtel Place Pury <b>215</b> , 21.421, 21.422, 21.450, 21.615
475	Neuchâtel-Serrières <b>210</b> , <b>215</b> , <b>221</b>
668	Neudorf 60.050, 60.912
440	Neuendorf 50.126, 50.127, 50.505, 50.513, 9555
524	Neueneegg <b>301</b> , <b>302</b> , 30.130, 9307
393	Neuenhof <b>710</b> , <b>800 S12</b> , 50.302, 50.304, 50.308, 50.313
530	Neuenkirch 60.070, 60.072, 9606
564	Neuhaus (Unterseen) 31.021, 3310, 3310.3, 3310.4
604	Neuhaus b. Hinteregg <b>731</b>
505	Neuhaus SG 80.622, 80.623, 80.631
397	Neuhausen <b>760</b> , <b>762</b> , <b>800 S16</b> , 71.001, 71.006, 71.021, 71.077, 71.904
440	Neuhausen Bad Bf <b>763</b>
667	Neuheim 60.631
1292	Neukirch (Safien) 90.401
561	Neukirch an der Thur 80.932, 80.933
412	Neukirch-Egnach <b>870</b> , 80.940, 80.941, siehe auch Egnach

## Altitude

## Neumühle

633	Neumühle <b>304.2</b> , 30.284
431	Neunkirch <b>763</b> , 71.077
696	Neuthal <b>742</b> , 70.850
550	Neuwilen 80.921
546	Neydens (F) 11.104
686	Neyruz <b>250</b>
760	Neyruz-sur-Moudon 10.660
433	Nidau <b>290</b> , 22.086, 22.087, 9332, 3216
433	Nidau (Ortsverkehr) 22.000
540	Nidfurn-Haslen <b>736</b>
428	Nieder- und Oberurnen <b>736</b>
445	Niederaach 80.931
1576	Niederbauen 2559
468	Niederbipp <b>410</b> , <b>413</b> , 9352
465	Niederbipp Dorf <b>413</b>
463	Niederbipp Industrie <b>413</b>
585	Niederbottigen 30.032, 9388
442	Niederbuchsiten 50.505, 50.513, 9555
497	Niederbüren 80.725, 80.740
469	Niederdorf <b>502</b>
626	Niedergampel 12.491
634	Niedergesteln 12.491
424	Niederglatt <b>760</b> , <b>800 S5/55</b> , 70.510, 70.525
375	Niedergösgen 50.571, 9557
1480	Niedergrächen 12.551, 12.552, 12.553
1470	Niedergut 12.511
424	Niederhasli <b>760</b> , <b>800 S5/55</b> , 70.510, 70.525
1145	Niederhäusern 12.524
586	Niederhelfenschwil 80.725
1935	Niederhorn 2356
383	Niederlenz 50.380, 50.381, 50.382
657	Niedermettlen 30.131
831	Niedermühlern 30.340, 30.631
670	Niedermuhren 20.182
453	Niederneunforn 80.822, 80.828
460	Niederrönz 40.005, 40.054, 9353
487	Niederrosch 30.466
1156	Niederrickenbach Dorf 2546
496	Niederrickenbach Station <b>480</b>
578	Niederried <b>470</b> , 3470, 3470.2
578	Niederried b. Interlaken 9342
439	Niederrohrdorf 50.320, 50.322, 50.331, 50.335, 50.336
656	Niederschlerli <b>306</b> , 60.621, 9316
1372	Niederschlacht 2843
1295	Niederschlag 2780
636	Niederstocken 31.003
834	Niederteufen <b>855</b> , 80.181
460	Niederurnen 72.511, 72.512, 2825, s. auch Oberurnen
514	Niederuzwil 80.726, 80.727, 80.737, 80.738, 80.740, 80.745
1243	Niederwald <b>142</b>

## Altitudine

## Niederwangen

568	Niederwangen <b>301</b> , <b>302</b> , 30.027, 30.029, 30.031, 9307
568	Niederwangen (Ortsverkehr) 30.000
444	Niederweningen <b>760</b> , <b>800 S5/55</b> , 50.352, 50.354, 50.355
444	Niederweningen Dorf <b>760</b> , <b>800 S5/55</b>
359	Niederwil AG 50.332, 50.336
423	Niederwil b. Cham 60.642
607	Niederwil SG 80.725
530	Niederwil SO 40.012
450	Niederwil TG 80.824
447	Niederwil ZH 70.612
676	Nierlet-les-Bois 20.340, 20.361
2336	Niesen Kulm 2405
910	Niouc 12.451
958	Niva (Vallemaggia) 62.332
623	Nivo 62.123
892	Nods 21.132
537	Noë 12.401, 12.411
448	Nofels (A) 88.036
728	Noiraigue <b>221</b>
677	Nonfoux 10.670
406	Nonnenhorn (D) 3802
323	Noranco 62.408
661	Noréaz 20.340, 20.361
785	Notkersegg <b>859</b>
507	Nottwil <b>510</b> , 60.062, 60.065, 9606
652	Novaggio 62.425, 62.426, 62.427, 62.428
569	Novalles 10.620
346	Novazzano 62.517
374	Noville 12.115
1569	Nufenen 90.171, 90.541
2478	Nufenen Passhöhe 12.682, 62.111
487	Nuglar 50.067, 50.951
625	Nunningen 50.111, 50.116, 50.117
415	Nuolen 72.522, 72.524
505	Nürensdorf 70.658, 70.660, 70.767
1575	Nussau 90.441
380	Nussbaumen AG 50.302, 50.306, 50.316
496	Nussbaumen TG 80.823, 80.828
533	Nusshof 50.106, 50.961
630	Nuvilly 20.552
406	Nyon <b>150</b> , <b>155</b> , 10.801, 10.802, 10.803, 10.805, 10.806, 10.807, 10.810, 10.811, 10.815, 10.817, 10.820, 3150
406	Nyon (trafic local) 10.000
<b>O</b>	
740	Obbürgen 60.321
444	Oberaach <b>840</b> , 80.931

47  
Höhe

## Oberägeri

737	Oberägeri 60.601, 60.609, 60.610, 60.634, 3661
533	Oberalikon 50.347
2033	Oberalppass <b>143</b>
448	Oberarth 60.621
782	Oberbalm 30.621, 30.631
1064	Oberbalmberg 40.012
1180	Oberberg St. Karl 2575
490	Oberbipp <b>413</b> , 9352
592	Oberbottigen 30.032, 9388
442	Oberbuchsiten <b>410</b> , 50.126, 50.513
510	Oberbüren 80.725, 80.727, 80.737, 80.740
547	Oberburg <b>304.2</b> , <b>340</b> , 30.462, 30.465, 9314
450	Oberbussnang 80.933, 80.934
925	Oberbütschel 30.631
604	Oberdiessbach <b>340</b> , 30.167, 31.044, 9313
499	Oberdorf BL <b>502</b> , 50.091, 50.953
466	Oberdorf NW 60.324
1235	Oberdorf SG 2770
655	Oberdorf SO <b>411</b> , 40.001, 40.013, 9351, 2026
554	Oberbersol 60.101
885	Oberegg AI 80.226, 80.228, 80.229, 80.333
465	Oberembrach 70.520
1335	Oberems 2246.1, 2246.2
426	Oberengstringen 70.304, 70.308
415	Oberentfelden <b>514</b> , <b>643</b>
400	Oberflachs 50.371
815	Oberfrittenbach 30.286
459	Obergerlafingen 40.002, 9353
1353	Obergesteln <b>142</b> , 62.111
629	Obergetwing 12.491
430	Oberglatt <b>760</b> , <b>800 55/55</b> , 70.504, 70.510
745	Obergoldbach 30.472
391	Obergösgen 50.517, 50.571, 9557
434	Oberhallau 71.027, 71.077
438	Oberhasli 70.797
796	Oberhelfenschwil 80.771
481	Oberhof 50.136
374	Oberhofen AG 50.142
555	Oberhofen am Thunersee 31.021, 31.022, 31.024, 31.025, 9325, 3310, 3310.3, 3310.4
1068	Oberiberg 60.505, 60.555, 2578
517	Oberkirch <b>510</b> , 60.065, 60.086, 9606
481	Oberkulm <b>644</b>
512	Oberleimbach, siehe Sood-O
594	Oberlindach 30.106, 30.107, 9309
439	Oberlunkhofen 50.231, 50.245, 70.215
531	Obermoos 30.451

Altitude

## Obermumpf

366	Obermumpf 50.090
1863	Obermatten 90.521
556	Obernau 60.001, 60.071, 9601
519	Oberneunforn 70.605, 80.822, 80.828
450	Oberohringen 70.676
468	Oberönz 40.054, 9312
493	Oberösch 30.466
481	Oberramsern 30.886, 9354
840	Oberrickenbach 60.331
589	Oberried am Brienzensee <b>470</b> , 9342, 3470, 3470.2
424	Oberrieden <b>720</b> , <b>800 58</b> , 70.136, 70.145, 3730
460	Oberrieden Dorf <b>720</b> , <b>800 521</b> , <b>800 524</b> , 70.145
421	Oberriet SG <b>880</b> , 80.300, 80.332
496	Oberrohrdorf 50.320, 50.331, 50.335, 50.445
403	Oberrüti <b>653</b> , 50.348
1281	Obersaxen 90.451
1095	Obersays 90.025
695	Oberschan 80.420, 2807
1320	Oberscheid 90.501
720	Oberscherli 30.621, 30.631
452	Oberschlatt TG 80.847
695	Oberschlatt ZH 70.680
566	Oberschwanden 31.151, 9342
992	Obersee 72.518
448	Oberstammheim 70.605, 80.823
526	Obersteckholz 40.051
692	Oberstocken 31.003
400	Obersulz 50.141
671	Oberterzen 2790
880	Oberthal 30.261
1577	Obertschappina 90.531
434	Oberurnen 72.511, s. auch Niederurnen
568	Oberuzwil 80.730, 80.738, 80.741
1366	Oberwald <b>142</b> , <b>144</b> , <b>1982</b> , <b>615</b> , 12.681, 12.682, 31.161, 62.111
576	Oberwangen <b>301</b> , <b>302</b> , 9307
589	Oberwangen TG 80.734
465	Oberweningen, siehe Schöffliisdorf-Oberweningen
465	Oberweningen 70.555
530	Oberwil AG 50.350, 50.444
489	Oberwil b. Büren 30.898
417	Oberwil b. Zug 60.603, 60.605, 3660
297	Oberwil BL <b>505</b> , <b>506</b> , 50.059, 50.060, 50.061, 50.064, 50.910, 50.926
837	Oberwil im Simmental <b>320</b> , 9326
553	Oberwil-Lieli 50.350, 50.444
480	Oberwil TG 80.835, 80.836
506	Oberwilen 60.345

Altitudine

## Oberwinterthur

457	Oberwinterthur <b>750</b> , <b>800 512</b> , <b>800 58</b> , <b>821</b> , <b>840</b> , 70.101, 70.105, 70.110, 70.610, 70.615
457	Oberwinterthur (Ortsverkehr) 70.000
558	Oberzollikofen <b>308</b>
436	Obfelden 50.217, 70.212, 70.213
685	Obstalden 72.511
424	Ocourt 22.161
593	Odogno 62.450
402	Oehningen 3820
450	Oekingen 40.016
462	Oesingen <b>410</b> , <b>412</b> , <b>413</b> , 50.115, 50.125, 50.126, 50.127, 50.129, 50.505, 9555
405	Oerlingen 70.621
652	Oeschenbach 40.090
340	Oeschen 50.134
1688	Oeschinen 2410
1151	Oeschseite <b>120</b>
542	Oetwil am See 70.842, 70.845, 70.867, 70.940, 70.950
398	Oetwil an der Limmat 70.301
1264	Oey-Bergläger 2421
670	Oey-Diemtingen <b>320</b> , 31.260
426	Oftringen 50.502, 50.601, 50.603, 9560
632	Ogens 10.430
581	Oggio 62.447
1922	Oldenegg 2398
550	Oleyres 20.533
285	Olivella 62.431, 62.440
893	Olivone 62.131, 62.135, 62.136
468	Ollon VD <b>126</b> , 12.144, 12.145
650	Ollon VS 12.421
376	Olberg 50.099
396	Oltén <b>410</b> , <b>450</b> , <b>455</b> , <b>500</b> , <b>503</b> , <b>510</b> , <b>650</b> , <b>650.1</b> , 50.126, 50.127, 50.501, 50.502, 50.503, 50.505, 50.506, 50.511, 50.571, 9523, 9555, 9557, 9560
403	Oltén Hammer <b>410</b>
578	Olténgen 50.103
1113	Ondallaz-L'Alliaz <b>112</b>
431	Onex 11.014, 11.043, 11.111
719	Onnens FR 20.339, 20.361
465	Onnens VD 10.630, 10.635
450	Opfershofen 80.924
577	Opfertshofen 71.024, 71.026
427	Opfikon <b>750</b> , <b>800 57</b> , 70.761, 70.762, 70.772
559	Oppens 10.430, 10.662, 10.665
491	Oppikon <b>835</b>
547	Oppligen 30.167, 9313, 9315, 9323
473	Orbe <b>211</b> , 10.613, 10.680, 10.683, 10.685, 10.686, 10.691, 10.693, 10.694
565	Orges 10.620



## Höhe

## Oria

275	Oria 3607
1016	Orient 10.690, voir aussi
	Sentier-Orient
430	Origlio 62.442, 62.446
418	Ormalingen 50.101, 50.102
750	Ormône 12.341, 12.342
700	Oron <b>250</b>
631	Oron-la-Ville 10.085, 10.380, 10.381, 10.389, 20.450, 20.472, 20.473
710	Oron-le-Châtel 20.450, 20.472
439	Orpund 22.072, 22.075, 9334
406	Orselina 62.302, 62.312, 2621
902	Orsières <b>133</b> , 12.211, 12.271, 12.272, 12.273
704	Orsonnens 20.470
595	Ortschwaben 30.104, 30.105, 30.107, 9309
668	Orvin 22.070, 22.071
623	Orzens 10.662, 10.665
1157	Oscò 62.118
2253	Ospizio Bernina <b>950</b> , 90.701, 90.705
1313	Ossasco (Bedretto) 62.111, 62.112
427	Ossingen <b>821</b> , 70.605, 70.621
272	Osteno 3607
428	Osterfingen 71.027, 71.077
558	Ostermundigen <b>301</b> , <b>302</b> , <b>460</b> , 30.010, 30.028, 30.044, 9303
427	Otelfingen <b>703</b> , <b>800 56</b> , 70.450
419	Othmarsingen <b>650.1</b> , <b>652</b> , <b>800 53</b> , 50.393
421	Ottenbach 70.212, 70.213, 70.215
524	Ottenhusen 60.101
504	Ottikon (Gossau ZH) 70.845, 70.867, 70.883
578	Ottikon b. Kempthal 70.655
528	Ottoberg 80.921
589	Oulens-sous-Echallens 10.425
636	Oulens-sur-Lucens 10.445
1838	Ova Spin 90.811
1350	Ovrornaz 12.312, 12.314, 2210
1350	Ovrornaz (trafic local) 12.000

## P

1430	Paccot <b>121</b>
1350	Pagig 90.041
642	Pailly 10.662, 10.665, 10.670
537	Palagnedra <b>620</b>
669	Palézieux <b>249</b> , <b>250</b> , <b>251</b> , <b>256</b> , 10.085, 10.380, 10.381, 10.389, 20.472, 20.473, 20.481
634	Palézieux-Village <b>251</b> , 10.085, 10.380, 10.381, 10.389, 20.472, 20.473
197	Pallanza (I) 3630

## Altitude

## Pambio-Noranco

326	Pambio-Noranco 62.408, 62.431, 62.433
628	Pampigny-Sévery <b>156</b>
950	Panex 12.145
1230	Pany 90.214, 90.222
523	Papiermühle <b>307</b> , 30.040, 30.041, 30.048, 9302
277	Paradiso 62.401, 62.402, 62.408, 62.417, 62.431, 62.433, 62.434, 62.439
1559	Pardatsch 90.481
1627	Pardiel 2805
1493	Parpan 90.181, 90.182
2865	Parpaner Rothorn 2930
2211	Parssenhütte 2867
1363	Parsonz 90.581
2362	Pas-de-Maimbré 2215
778	Paspels 90.512
1507	Passo Resia/Reschenpasse (I) 91.273
736	Passugg 90.042
915	Passwang 50.115
790	Paudò 62.212
452	Payerne <b>251</b> , <b>252</b> , <b>305</b> , 20.560, 20.561, 20.562
1144	Pazen 90.551
440	Pazzallo 62.401, 62.408, 62.417, 62.434
849	Peccia 62.334, 62.335
310	Pedrinatte 62.511
820	Peiden 90.431
1244	Peist <b>930</b> , 90.041
369	Peney 3160–3166
841	Peney-le-Jorat 10.435, 10.440
551	Pensier <b>255</b>
489	Penthalaz 10.412, 10.414
482	Penthaz 10.410
620	Penthéréaz 10.420
1275	Percosta 90.701, 90.702
964	Perdomat 90.482
417	Perlen 60.022, 9603
439	Perly 11.104
950	Permunt 90.701, 90.702
578	Perrefitte 22.231
578	Perrefitte (trafic local) 21.000
506	Perreux 21.613
418	Perroy 10.846
323	Personico 62.125
1760	Pesciüm 2600.1, 2600.2
543	Peseux 21.380, voir aussi Corcelles-Peseux
543	Peseux (trafic local) 21.000
421	Petit-Lancy 11.014, 11.111
1010	Petit-Martel <b>222</b>
2390	Petit-Mont-Bonvin 2235
703	Peyres-Possens 10.428
570	Pezzolo 62.450
680	Pfäfers 80.451, 80.453, 80.454
621	Pfäffhausen 70.747, 70.753, 70.786
412	Pfäffikon SZ <b>670</b> , <b>671</b> , <b>720</b> , <b>800 52</b> , <b>800 55/55</b> , <b>800 58</b> , <b>900</b> , 70.180, 70.188, 70.189, 70.190, 70.195, 72.524, 3730

## Altitudine

## Pfäffikon ZH

547	Pfäffikon ZH <b>753</b> , <b>800 53</b> , 70.830, 70.832, 70.833, 70.835, 70.837, 70.859
512	Pfaffnau 50.608
394	Pfeffingen 50.065, 50.927
1387	Pfingstegg 2442
990	Pfunds (A) 90.921
412	Pfungens-Neftenbach <b>761</b> , 70.665
400	Pfyn 80.826, 80.829
2012	Pian Geirett 62.135
1170	Pian S. Giacomo 62.214
913	Piandera 62.447
492	Pianezzo 62.212
1034	Piano di Peccia 62.335
780	Piazzo (Brusio) 90.702, 90.711, 90.712
356	Piazzogna 62.326, 62.330
1812	Pied du barrage 2143
436	Pieterlen <b>231</b> , <b>410</b> , 22.073, 9330
979	Pignia 90.171, 90.541, 90.551
1301	Pigniu 90.423
2070	Pilatus Kulm <b>473</b> , 2517
220	Pino-Tronzano (I) <b>633</b>
360	Piodina 62.308
1793	Piora 2603
1010	Piotta 62.116, 62.117, 62.191, 2603, vedi anche Ambri-P
1060	Pitasch 90.431, 90.432
2902	Piz Lagalb 2987
1600	Piz Mundaun 2896
3030	Piz Nair 2970
2324	Piz Scalottas 2932
2221	Pizolhütte 2800
674	Pizy 10.723, 10.725
234	Pizzamiglio 62.513
864	Plaffeien 20.123, 20.127, 20.129, 20.142, 30.323
866	Plagne 22.071
798	Plambuit <b>124</b> , 12.145
1340	Plan-Cernet 12.344
660	Plan-d'Essert 12.145
1348	Plan-du-Croix 2100, 2101
1519	Plan-Francey 2045
403	Plan-les-Ouates 11.044, 11.046, 11.104
1108	Plan Morier <b>124</b>
1936	Planachaux 2110
1346	Planalp <b>475</b> , <b>475.1</b>
527	Planchamp <b>120</b>
790	Plancken (FL) 88.026
2229	Planplatten 2480.3
858	Plasselb 20.129, 20.142
1380	Platta 90.481
1869	Plattatschas 90.821
2573	Plattjen 2301
673	Platz (Walzenhausen) 80.224, 80.228
1805	Plaun da Lej 90.601, 90.604, 3940
809	Pleigne 21.213, 22.213
545	Pleujouse 22.176
476	Plons (Mels) 80.433
1380	Pochtenalp 31.220



49  
Höhe**Pohlern**

679	Pohlern 31.003
274	Poiana 62.532, 3609
2252	Pointe-des-Mossettes 2117
636	Poliez-le-Grand 10.428, 10.434, 10.440
745	Poliez-Pittet 10.434, 10.440
300	Pollegio 62.191
754	Polmengo 62.118, 62.121
497	Pompaples 10.765
552	Pomy 10.650, 10.660, 10.662, 10.665
750	Pont (Veveyse) 20.472
393	Pont-Céard <b>150</b>
687	Pont de Chemex <b>126</b>
616	Pont-de-Drapel <b>125</b>
795	Pont de Fayot <b>126</b>
510	Pont-de-la-Morge (Sion) 12.311, 12.331
391	Pont du Rhône <b>126</b>
774	Pont-la-Ville 20.235, 20.236
837	Pontarlier (F) <b>221</b> , 21.590
258	Ponte Brolla <b>620</b> , 62.315
427	Ponte Capriasca 62.442, 62.446
267	Ponte Cremenaga 62.421
1192	Ponte Semina 62.135
276	Ponte Tresa <b>635</b> , 62.421, 62.428, 62.429, 3606
712	Pontenet <b>226</b> , 9331
656	Ponthaux 20.340, 20.361
721	Ponto Valentino 62.134
1774	Pontresina <b>950</b> , <b>960</b> , 90.601, 90.701, 90.705, 2982
282	Porlezza 3607
423	Porrentruy <b>238</b> , <b>240</b> , 22.170, 22.171, 22.172, 22.173, 22.174, 22.175, 22.176, 22.177, 22.178, 9201
824	Porsel 20.472
450	Port 9332, 3216
373	Port Noir 3162, 3163
430	Portalban 20.550, 3209, 3209.1
278	Porto Ceresio 62.532, 3606
205	Porto Ronco 62.308, 62.316, 3630, 3630.3
394	Porza Belvedere 62.461
469	Porza Paese 62.443
1014	Poschiavo <b>950</b> , 90.701, 90.702, 90.703
681	Posieux 20.336
707	Possens, voir Peyres-Possens
341	Pougny-Chancy (F) <b>151</b> , 11.111
1550	Pozzulasc 90.701
982	Prada 90.701, 90.702
1161	Praden 90.042
715	Pragg-Jenaz 90.220, 90.221
693	Prahins 10.660
1608	Pralong 12.373
417	Prangins 10.805, 10.817
1190	Pranzaira (Albigna) 90.604, 2958
653	Praratoud 20.565
1043	Prato (Leventina) 62.117

Altitude

**Prato (Sornico)**

708	Prato (Sornico) 62.334
290	Pratteln <b>500</b> , <b>700</b> , 50.014, 50.079, 50.080, 50.082, 50.083
272	Pratteln Salina Raurica <b>700</b>
684	Pratval 90.511, 90.512
1462	Prayon 12.272
1242	Präz 90.532
434	Praz (Vully) 20.530, 3211, 3212, 3214
1153	Praz-de-Fort 12.272
1100	Praz-Jean VS 12.381, 12.387
928	Pré-Petitjean <b>236</b>
1789	Preda <b>940</b>
1570	Predelp 62.118, 62.119
351	Pregassona 62.403, 62.407, 62.409, 62.461
331	Preglia (I) <b>145</b>
451	Pregny 11.126
670	Prélaz-sur-Blonay <b>112</b>
818	Prêles 21.132, 2016
415	Prélionne <b>156</b>
865	Premier 10.683
269	Preonzo 62.193
456	Presinge 11.103
782	Prestinone (I) <b>620</b>
367	Prevagno 62.416
748	Prévonloup 20.475, 20.561
646	Prez-vers-Noréaz 20.361, 20.462
768	Prez-vers-Siviriez 20.476
525	Prilly-Chasseur <b>101</b>
430	Prilly-Malley <b>150</b> , <b>202</b> , <b>210</b>
430	Prilly-Malley (traffic local) 10.000
976	Primadengo 62.119
1119	Privilasco <b>950</b>
1576	Prodalp 2794
1942	Prodkamm 2794
1647	Prodör 62.119
690	Profluit 12.312
1279	Proilin 12.372
613	Promasens 20.473
942	Prumontogno 90.604, 90.631, 90.632
1977	Pros da Darlux 2955
257	Prosito 62.193
382	Prosto di Piuro (I) 90.604
780	Provence 10.625, 10.635, 10.640
633	Prugiasco 62.134
2068	Pruì 2990
618	Puidoux-Chexbres <b>111</b> , <b>249</b> , <b>250</b> , <b>251</b> , 10.382
422	Pully <b>100</b> , 10.065, 10.066, 10.075, 3150
422	Pully (traffic local) 10.000
473	Pully-Nord <b>249</b> , <b>251</b>
1805	Punt dal Gall (I) 90.815
1706	Punt la Drossa P4 90.811, 90.815
1728	Punt Muragl <b>960</b> , 90.601, 2980
1736	Punt Muragl Staz <b>950</b>
436	Puplinge 11.033, 11.103

Altitudine

**Pura**

382	Pura 62.425
357	Purasca 62.428
1067	Putz 90.214

**Q**

202	Quartino <b>633</b> , 62.329
419	Quinten 3900, 3901
419	Quinten Au 3900, 3901
1004	Quinto 62.116, 62.117

**R**

928	Rabius-Surrein <b>920</b> , 90.475
500	Radelfingen b. A. 30.100
398	Radolfzell (D) 3820
451	Räffis-Burgerau <b>880</b> , 80.400, 80.401, 80.403
424	Rafz <b>760</b> , <b>800 55/55</b> , 70.670, 70.671
927	Ragol 80.451
585	Rain 60.050, 60.088, 60.912
530	Rämismühle-Zell <b>754</b>
625	Ramiswil 50.115
497	Ramlinsburg 50.093, siehe auch Lampenberg-R
1231	Ramosch 90.921, 90.931
600	Ramsei <b>304.2</b> , 30.284, 9314
412	Ramsen 71.025, 71.033
1411	Ramslauenen 2408
353	Rancate 62.503, 62.524
559	Rances 10.680
1406	Randa <b>140</b>
431	Randegg (D) 71.025
1207	Randogne 12.422, voir aussi Bluche-Randogne
2211	Randolins 2967
690	Ranft, siehe Flüeli-Ranft
625	Ranflüt 30.284
860	Rank <b>859</b>
197	Ranzo-S. Abbondio <b>633</b> , 62.328, 62.329, 3630
331	Ranzo-S. Abbondio Paese 62.328
582	Raperswilen 80.833
409	Rapperswil <b>670</b> , <b>671</b> , <b>730</b> , <b>735</b> , <b>740</b> , <b>800 515</b> , <b>800 516</b> , <b>800 55/55</b> , <b>800 57</b> , <b>870</b> , 70.885, 70.991, 70.992, 70.993, 70.994, 70.995, 80.622, 80.623, 3730, 3731.2, 3731.3, 3731.5
523	Rapperswil BE 30.898
638	Raron <b>100</b> , 12.491, 2250, 2253
892	Rasa 2625
1077	Raten 60.610
476	Räterschen <b>850</b>
1093	Raviscé 90.701, 90.702
1172	Ravoire 12.213, 12.214
1778	Rawil 12.352
710	Re (I) <b>620</b>
1538	Realp <b>142</b> , <b>1982</b> , <b>615</b> , 12.681

## Höhe

## Realta,

646	Realta, siehe Rodels-Realta
664	Rebeuvelier 22.211
410	Rebstein-Marbach <b>880, 881</b> , 80.301
460	Rechterswil 40.001, 9353
889	Rechthalten 20.125, 20.127, 20.141
540	Réchy 12.411, 12.441
1315	Reckingen <b>142</b>
592	Réclère 22.173
461	Recolaine 22.217, 22.220
728	Reconvilier <b>226</b> , 22.141, 9331
600	Regensberg 70.593
442	Regensdorf-Watt <b>703, 800</b> <b>56</b> , 70.451, 70.452, 70.453, 70.456, 70.485, 70.491
958	Rehetobel 80.121
400	Reichenau 3820, 3825
604	Reichenau-Tamins <b>920, 940, 941</b>
506	Reichenbach b. B. 30.033
706	Reichenbach i. K. <b>300, 330</b> , 31.210, 31.220, 9345
844	Reichenbachfall 2475
420	Reichenburg <b>720, 800 52</b> , 72.511, 72.512, 72.521, 72.524, 80.637
458	Reiden <b>510</b> , 50.608, 50.609
512	Reigoldswil 50.070, 50.071, 50.091, 50.952, 2029
532	Reinach AG <b>644</b> , 50.398, 50.399
292	Reinach BL <b>508</b> , 50.062, 50.911
308	Reinach BL Dorf <b>507, 508</b> , 50.062, 50.064, 50.911
510	Reitnau 60.085
338	Rekingen AG <b>761</b> , 50.358
1834	Rellerligrat 2389
757	Remaufens <b>256</b>
533	Remetschwil 50.320, 50.331, 50.445
396	Remigen 50.142, 50.374
907	Renan BE <b>225</b>
416	Renens VD <b>150, 200, 202, 210</b> , 10.054
416	Renens VD (trafic local) 10.000
377	Rennaz 12.111, 12.115
918	Rennaz (Leysin) <b>125</b>
1158	Reppaz 12.273
428	Reppischhof <b>654</b>
1520	Resia/Reschen (I) 91.273
448	Ressudens 20.560
596	Reuchenette-Péry <b>225, 226</b> , 22.073, 9331
399	Reuenthal AG 50.147, 50.149
1350	Reusch 12.180, 2398
446	Reussbühl 60.002, 60.013, 60.053, 9602, 9605
721	Reute AR 80.226, 80.228
619	Reutigen 31.055, 9326
454	Reutlingen <b>800 512, 821</b>
1030	Revereuilaz 12.142
602	Reverolle <b>156</b> , 10.728

## Altitude

## Rhäzüns

654	Rhäzüns <b>940, 941</b> , 90.001, 90.511, 90.512, 2940
372	Rheinau 70.620, 3761
400	Rheineck <b>858, 880, 881</b> , 80.222, 80.223, 80.242, 80.304, 80.305, 3830
359	Rheinfall Schössli Wörth 3760, 3761
285	Rheinfelden <b>700</b> , 50.073, 50.084, 50.085, 50.086, 50.088, 50.100, 3700
270	Rheinfelden (D) 50.073
285	Rheinfelden Augarten <b>700</b>
285	Rheinfelden (Ortsverkehr) 50.000
348	Rheinfeldens 3762
730	Riaz 20.201, 20.234, 20.336, 20.471
197	Riazzino <b>632</b> , 62.311
549	Ribellasca (I) <b>620</b>
510	Richenthal 50.609
638	Richigen 30.793
2065	Richinen 2346
408	Richterswil <b>720, 800 52, 800</b> <b>58</b> , 70.170, 70.175, 70.189, 3730, 3731.4, 3733
780	Ricken SG 80.622, 80.623, 80.632, 80.634
390	Rickenbach AG 50.217
472	Rickenbach-Attikon <b>800 58</b> , <b>840</b> , 70.615
395	Rickenbach b. Ottenbach 70.212
556	Rickenbach b. Wil 80.729, 80.730, 80.732, 80.738
485	Rickenbach BL 50.100
698	Rickenbach LU 50.399, 60.050, 60.081, 60.912
432	Rickenbach SO 50.127, 50.501, 50.505, 50.511, 9555
1132	Rickenbach SZ 60.503, 60.505
471	Riddes <b>100</b> , 12.391, 12.392, 2173
1485	Ried (Lötschen) 12.591
582	Ried (Muotathal) 60.501, 2574
1040	Ried b. Brig 12.631, 12.632, 2320
514	Ried b. Kerzers 20.122, 9318
741	Ried b. Worb 30.793
1185	Ried-Mörel 2331
864	Riedacker BE 30.614
568	Riedbach <b>305</b> , 30.032, 9388
373	Rieden AG 50.302, 50.306, 50.316
671	Rieden SG 80.633, 80.634
1895	Riederlapp Mitte 2330, 2333
1943	Riederlapp West 12.641, 2331, 2334
530	Riedern GL 72.501, 72.504
386	Riederwald 50.118
613	Riedhaus 30.107, 9308
474	Riedholz <b>413</b> , 40.012, 9352
445	Riedikon 70.842
706	Riedli 31.260

## Altitudine

## Riedmatt SZ

551	Riedmatt SZ <b>670</b>
965	Riedstätt 30.323, 30.612
429	Riedt b. Neerach 70.510
497	Riedtwil 40.054
283	Riehen <b>501</b> , 50.002, 50.006, 50.031, 50.032, 50.034, 50.035, 50.042, 50.045, 50.922
262	Riehen Niederholz 50.031, 50.035, 50.045, 50.922
1280	Riein 90.405
422	Rielasingen (D) 71.033
1030	Riemenstalden 60.541
1121	Rietbach 2762
333	Riethelm <b>701, 761</b>
333	Riethelm (Ortsverkehr) 50.000
749	Riethüli <b>855</b>
948	Rietli <b>856</b>
450	Riex 10.382
2210	Riffelalp <b>139</b> , 12.580
2582	Riffelberg <b>139</b>
1077	Riffenmatt 30.612, 30.614, 30.615
590	Rifferswil 70.223, 70.225, 70.232
1494	Riggisalp 2035
763	Riggisberg 30.321, 30.322, 30.323, 30.611, 30.631, 31.056, 9316
1423	Rigi Kaltbad 2566
1440	Rigi Kaltbad-First <b>603</b>
1315	Rigi Klösterli <b>602</b>
1750	Rigi Kulm <b>602, 603</b>
1648	Rigi Scheidegg 2568
1604	Rigi Staffel <b>602, 603</b>
1552	Rigi Staffelhöhe <b>603</b>
1484	Rigi Wölfertschen-First <b>602</b>
580	Rigiblick 2701
512	Rikon <b>754</b>
603	Rindal 80.767
2011	Rinderberg 2375
2316	Rinderhütte 2242, 2243
596	Ringerberg <b>470</b> , 31.102, 9342, 3470, 3470.2
682	Ringlikon <b>713</b> , 70.201, 70.235
712	Ringoldingen <b>320</b> , 9326
395	Riniken 50.142
1257	Riom 90.581
1793	Ritom, vedi Piora
417	Risch 60.653, 3660
1420	Rittinen 12.551, 12.553
480	Ritzisbühwil 80.932, 80.933
276	Riva S. Vitale 62.531, 62.532
377	Rivaz <b>100</b>
373	Rivaz-St-Saphorin 3150
390	Riveo 62.315
472	Rivera-Bironico <b>600, 631</b> , 62.453, 62.454, 2640
516	Rizenbach 9318
375	Robasacco 62.231
1905	Robiei 2627
1952	Roc-d'Orsay 2090
380	Roche VD <b>100</b> , 12.111
759	Rochefort 21.125

51  
Höhe

## Rochers-de-Naye

1970	Rochers-de-Naye <b>121</b>
491	Roches BE 22.211, 9331
1302	Roches Grises <b>128</b>
508	Rocourt 22.173
640	Rodels-Realta <b>940, 941</b> , 90.511, 90.512
394	Rodersdorf <b>505</b> , 50.926
960	Rodi 62.117, 62.191
558	Roggenburg 21.213, 22.213, 50.112
563	Roggliwil 50.608
560	Roggwil-Berg <b>870</b>
456	Roggwil Dorf <b>414</b>
443	Roggwil TG 80.200
432	Roggwil-Wynau <b>414, 450</b>
577	Rohr b. Olten 50.517, 50.571
584	Rohrbach <b>440</b>
402	Rolle <b>150</b> , 10.721, 10.835, 10.836, 10.840, 10.841, 10.846, 3150
681	Romainmôtier 10.683, 10.684, voir aussi Croy-R
800	Romairon 10.625
591	Romanel-sur-Lausanne <b>101</b>
452	Romanel-sur-Morges 10.735, 10.791
893	Romanens 20.254
399	Romanshorn <b>820, 840, 845</b> , <b>870</b> , 80.940, 3800, 3801
399	Romanshorn Autoquai 3810
378	Rombach 50.135, 50.136, 50.201, 50.204
730	Römerswil LU 60.105
1198	Romiti Felsentor <b>603</b>
750	Romont BE 22.071
707	Romont FR <b>250, 254</b> , 20.254, 20.430, 20.431, 20.462, 20.470, 20.471, 20.472, 20.473, 20.475, 20.476, 20.479, 20.561
795	Romoos 60.221
1420	Rona 90.181, 90.182
280	Roncaccio 62.411
970	Roncapiano 62.516
304	Ronchini 62.315
1487	Ronco (Bedretto) 62.111
347	Ronco (Gambarogno) 62.330
1368	Ronco (Quinto) 62.116
355	Ronco sopra Ascona 62.308, 62.314
840	Rongellen 90.522, 90.541
417	Root D4 <b>660</b> , 60.023, 60.529
417	Root (Ortsverkehr) 60.000
748	Ropraz 10.062, 10.383
380	Rorbas 70.520, siehe auch Embrach-Rorbas
399	Rorschach <b>845, 857, 880</b> , <b>881</b> , 80.251, 80.305
398	Rorschach Hafen <b>845, 857</b> , 80.240, 80.242, 80.251, 80.252, 80.305, 3800, 3830
417	Rorschach (Ortsverkehr) 60.000
410	Rorschach Stadt <b>880, 881</b> , 80.242, 80.251, 80.252

Altitude

## Rorschacherberg

470	Rorschacherberg 80.240, 80.242, 80.251, 80.252, 80.255
438	Röschenz 50.112, 50.113
667	Rosé <b>250</b> , 20.011, 20.339, 20.340, 20.361, 20.362, 20.462
1330	Rosenloui 31.164
487	Rosental <b>841</b>
1093	Rossa 62.215
455	Rossemaison 22.216
662	Rossenges 10.440
710	Rossens FR 20.336
721	Rossens VD 20.462, 20.561
580	Rosshäusern <b>305</b> , 30.560
891	Rossinière <b>120</b>
595	Rossrüti 80.702, 80.722
1056	Rossura 62.119
1821	Rosswald 2320
1468	Rossweid 2503
2819	Rotenboden <b>139</b>
465	Röthenbach b. H'b'see 40.005, 40.051, 9312, 9353
825	Röthenbach i.E. 30.271
622	Rothenbrunnen <b>940, 941</b> , 90.511, 90.512
522	Rothenburg <b>510</b> , 60.013, 60.060, 60.070
484	Rothenburg Dorf <b>510</b> , 60.013, 60.050, 60.912
464	Rothenfluh 50.102
467	Rothenhausen 80.932, 80.933
923	Rothenthurm <b>670</b> , 60.507
2252	Rothorn Kulm, siehe Brienzer Rothorn
3104	Rothorn VS 2290
407	Rothrist <b>450</b> , 50.603, 50.606, 9560
1745	Rothwald 12.631
429	Rotkreuz <b>653, 660</b> , 60.073, 60.110, 60.528, 60.608, 60.651, 60.652, 60.653
393	Rottenschwil 50.245, 50.341
992	Rougemont <b>120</b> , 2062
800	Roumaz 12.341, 12.342
767	Route de Morgins <b>126</b>
284	Roveredo GR 62.214
728	Roveredo TI 62.448
490	Rovio 62.541, 62.543
647	Rovray 10.650
549	Rubigen <b>301</b> , 30.160, 30.794, 9315, 9323
360	Rüdlingen 70.670, 3762, 3763
424	Rudolfingen 70.621
471	Rudolfstetten <b>654</b>
510	Rüdtligen 9312
669	Rue FR 20.473
619	Rüediswil 60.061, 60.062, 60.064
930	Rüeggisberg 30.322, 30.631
560	Rüegsau 30.471, siehe auch Hasle-Rüegsau
593	Rüegsausachen 30.471
621	Rüegsbach 30.471
1447	Rueras <b>143</b>

Altitudine

## Rüeterswil

743	Rüeterswil 80.624
733	Rueun <b>920</b> , 90.424
790	Rueun Grava 90.421, 90.423
619	Rueyres 10.662, 10.665
475	Rueyres-les-Prés 20.551, 20.560
760	Rueyres-St-Laurent 20.335, 20.336
842	Rueyres-Treyfayes 20.254
381	Rüfenach AG 50.374
596	Rüfenacht <b>295</b> , 30.794, 9304
429	Rufi 80.635
433	Ruggell (FL) 88.031, 88.032, 88.036, 88.904
948	Rumeling 12.471
421	Rumentikon 60.642, 60.643
351	Rumikon AG <b>761</b> , 50.354
640	Rumisberg 40.058
653	Rumistal 30.468
430	Rümlang <b>760, 800 55/55</b> , 70.010, 70.012, 70.510, 70.742, 70.764, 70.797
648	Rümligen 30.321
480	Rümlingen <b>503</b> , 50.108, 50.109, 50.960, 50.961
1277	Runcahez Val Sumvitg 90.475
593	Rünenberg 50.104
374	Rupperswil <b>650, 650.1</b> , <b>653</b> , 50.394
499	Ruppoldsried 30.363
897	Rüscheegg 30.611, 30.615, 9316
1158	Ruschein 90.422
953	Ruschein Tischnas 90.422
433	Rüschlikon <b>720, 800 524</b> , <b>800 58</b> , 70.156, 70.165, 3730
616	Russikon 70.820, 70.832, 70.833
377	Russin <b>151</b> , 11.124
801	Russo 62.324, 62.325
491	Rüstenschwil 50.344
637	Ruswil 60.060, 60.061, 60.062, 60.064
970	Rüte 80.193
426	Rüthi SG <b>880</b> , 80.300
437	Rüti b. Büren 40.008, 40.033, 9334
823	Rüti b. Riggisberg 30.323
625	Rüti GL <b>736</b>
482	Rüti ZH <b>740, 754, 800 515</b> , <b>800 55/55</b> , 70.854, 70.870, 70.880, 70.884, 70.885, 80.631
435	Rütli 3600
479	Rutschwil 70.676
620	Rüttenen 40.004, 9351
461	Ruvigliana 62.410, 62.411, 62.412
730	St. Antoni 20.141, 20.181
1420	St. Antonien 90.222

S

Höhe

**S. Antonino**

215	S. Antonino <b>632, 633</b> , 62.203, 62.329
215	S. Antonino (traffico locale) 62.000
924	S. Antonio (Val Morobbia) 62.212
472	St-Aubin FR 20.550
430	St-Aubin NE 10.640, 21.612, 3210, voir aussi Gorgier-St-A
592	St-Barthélemy VD 10.414
2475	St-Bernard, v. Le Grand-St-B
1608	S. Bernardino 62.214, 90.171, 90.541
2065	S. Bernardino Ospizio 62.214, 90.541
464	St-Blaise (trafic local) 21.000
464	St-Blaise CFF <b>210</b> , 21.131
432	St-Blaise-Lac <b>255, 305</b> , 21.131, 3211, 3214
975	St-Brais 22.134, 9236
938	S. Carlo (Bavona) 62.333, 2627
1093	S. Carlo (Poschiavo) 90.701, 90.702
1018	S. Carlo di Peccia 62.335
1047	St-Cergue <b>155</b>
1670	S-chanf <b>960</b> , 90.607
1813	S-charl 90.913
765	St-Cierges 10.428, 10.435
528	S. Croce (I) 90.604
1066	Ste-Croix <b>212</b> , 10.615, 21.392
1040	Sta. Domenica 62.215
470	St-Elói <b>211</b>
516	St. Erhard-Knutwil <b>510</b> , 60.082, 60.083, 9606.61
670	St. Gallen <b>850, 852, 855</b> , <b>859, 870, 880, 881</b> , 80.001, 80.002, 80.003, 80.004, 80.005, 80.006, 80.007, 80.008, 80.009, 80.010, 80.011, 80.012, 80.091, 80.092, 80.093, 80.120, 80.121, 80.132, 80.151, 80.158, 80.180, 80.200, 80.203, 80.210, 80.240, 80.242
727	St. Gallen Birnbäumen <b>859</b>
651	St. Gallen Bruggen <b>850, 852</b> , <b>881</b> , 80.001, 80.004, 80.151
677	St. Gallen Haggen <b>870</b> , <b>881</b> , 80.002, 80.004, 80.008, 80.092
667	St. Gallen Marktplatz <b>859</b>
670	St. Gallen (Ortsverkehr) 80.000
645	St. Gallen St. Fiden <b>870, 880</b> , <b>881</b> , 80.001, 80.004, 80.009, 80.012, 80.091
655	St. Gallen Winkeln <b>850, 852</b> , <b>881</b> , 80.001
587	St. Gallenkappel 80.622, 80.623, 80.624
450	St-Genis (F) 11.125
936	St-George 10.720, 10.723, 10.820

Altitude

**St-Germain (Savièse)**

840	St-Germain (Savièse) 12.341, 12.342, 12.343
740	St. German 12.521
390	St-Gingolph (Suisse) <b>130</b> , 12.130, 12.141, 3150
793	St-Imier <b>225</b> , 22.121, 22.123, 22.131, 2020
541	St. Jakob (Ennetmoos)
	60.312, 60.313
990	St. Jakob (Isenthal) 2589
1320	St-Jean VS 12.452
435	St. Johannsen 30.526, 30.527
447	St-Julien-en-Genevois (F) 11.104
441	St. Katharinen <b>413</b>
413	St. Katharinental <b>820</b>
533	St-Légier <b>112</b> , 10.202
498	St-Léonard <b>100</b> , 12.411
598	St-Livres 10.722, 10.792
224	St-Louis Grenze <b>507</b>
530	St-Loup 10.765
1650	St-Luc 12.454, 12.459, 2201
275	S. Mamete 3607
402	St. Margrethen <b>880, 881</b> , 80.224, 80.304
1202	St. Margrethenberg 80.454
1375	Sta. Maria im Münstertal 90.811, 90.821, 90.831
955	Sta. Maria in Calanca 62.216
816	S. Maria Maggiore (I) <b>620</b>
1003	St. Martin (Lugnez) 90.431
832	St-Martin FR 20.450
1395	St-Martin VS 12.386, 12.387
822	S. Martino <b>620</b>
1214	S. Martino (Quinto) 62.116
422	St-Maurice <b>100, 130</b> , 12.191, 12.192, 12.193
1074	St-Maurice-de-Laques 2225
1775	St. Moritz <b>144, 940, 950</b> , <b>960</b> , 90.181, 90.601, 90.603, 90.604, 90.606, 90.609, 90.631
1775	St. Moritz (Ortsverkehr) 90.000
1772	St. Moritz Bad 90.181, 90.601, 90.603, 90.604, 90.606, 90.609, 90.631, 2968, 2970
1772	St. Moritz Bad (Ortsverkehr) 90.000
211	S. Nazzaro <b>633</b> , 62.326, 62.329, 3630
701	S. Nicolao <b>636</b>
489	St. Niklaus b. Koppigen 30.466, 30.469, 9312
528	St. Niklaus b. Merzligen 22.086
470	St. Niklaus SO 40.004
1127	St. Niklaus VS <b>140, 144</b> , 12.551, 12.552, 12.553, 12.554
839	St. Niklausen OW 60.343
731	St-Oyens 10.840
493	St. Pantaleon 50.067
570	St. Pelagiberg 80.154, 80.950

Altitudine

**St. Peter**

1274	St. Peter 90.041
1157	St. Peter-Molinis <b>930</b>
429	St-Petersinsel Nord 3214, 3215, 3217
701	St. Peterzell 80.182, 80.184, 80.185
610	St-Pierre 2030
526	St-Pierre-de-Clages 12.314
362	S. Pietro di Stabio 62.523
395	St-Prex <b>150</b> , 10.724, 10.792, 3150
274	S. Rocco 3608
1036	St-Romain (Ayent) 12.351, 12.352, 12.354
376	St-Saphorin <b>100</b> , voir aussi Rivaz-St-Saphorin
529	St-Saphorin-sur-Morges 10.730, 10.733, 10.791
604	St-Séverin 12.331
890	St. Silvester 20.130, 20.142
993	St. Stephan <b>120</b>
749	St-Sulpice NE 21.590
373	St-Sulpice VD 3150
405	St-Triphon-Gare <b>126</b>
405	St-Triphon-Village <b>126</b>
450	St. Urban <b>414</b> , 50.608, 60.281
450	St. Urban Ziegelei <b>414</b>
492	St-Ursanne <b>240</b> , 22.161, 22.162, 22.163, 9201
720	St. Ursen 20.125, 20.127, 20.141, 20.143
1475	St. Valentin (I) 91.273
277	S. Vittore 62.214
1010	Saalen <b>120</b> , 12.180
1269	Saalenmöser <b>120</b> , 12.180
935	Saas <b>910</b> , 90.231
1675	Saas-Almagell 12.513, 2315
1487	Saas-Balen 12.511
1806	Saas-Fee 12.501, 12.502, 12.503, 12.504, 12.505, 12.511, 2300, 2301, 2302, 2303, 2306
1798	Saas-Fee (Ortsverkehr) 12.000
1562	Saas-Grund 12.511, 12.513, 2310
472	Sachseln <b>470</b> , 60.351, 9608, 3500
292	Säckingen, siehe Stein-S
472	Safenwil <b>514</b>
1515	Safien Platz 90.401, siehe auch Versam-Safien
449	Safnern 22.072, 9334
1432	Sagliaiins <b>1985, 910, 960</b>
695	Sagno 62.514
768	Sagogn 90.411, siehe auch Valendas-Sagogn
1149	Sahli (Bisisthal) 2573
749	Saicourt 22.141
982	Saignelégier <b>236</b> , 22.132, 22.133, 22.134, 9236, 9237
510	Saillon 12.311
600	Saland <b>754</b> , 70.835
436	Salavaux 20.535
550	Salenstein 80.833, siehe auch Mannenbach-Salenstein

53  
Höhe

## Sâles

842	Sâles 20.254
436	Salez-Sennwald <b>880</b> , 80.300
576	Salgesch <b>100</b> , 12.461
771	Salhöhe 50.102, 50.202
675	Salins 12.362, 12.363, 12.364
400	Salmsach 80.940
473	Salorino 62.522
1258	Salouf 90.581
934	Salvan <b>132</b> , 12.225
562	Salvenach 20.547, 20.548
1705	Samedan <b>144, 940, 960</b> , 90.601, 90.606
931	Sammelplatz <b>855</b>
1829	Samnaun 90.921
1710	Samnaun-Compatsch 90.921
1775	Samnaun-Ravaisch 90.921, 2995
629	Samstagern <b>670, 672</b> , 70.170, 70.180
470	Sandbüchel <b>857</b>
2048	Sanetsch 12.344, 2397
996	Sangernboden 30.323
2483	Sântis 2730
1993	Sareis (FL) 2810
482	Sargans <b>880, 900, 905</b> , 80.400, 80.430, 80.431, 80.432, 80.433, 80.441, 88.011, 88.012E
624	Sâriswil 30.102, 30.103, 9308
527	Sarmenstorf 50.340
1142	Sarn 90.532
473	Sarnen <b>470, 471</b> , 60.312, 60.341, 60.342, 60.343, 60.344, 60.345, 60.351, 9608, 3500
1225	Sarreyer 12.253
627	Sassel 20.562
2071	Sasso della Boggia 2600.2
414	Satigny <b>151</b> , 11.119, 11.123
772	Sattel-Aegeri <b>670</b> , 60.507, 60.609, 2586.1
686	Saubraz 10.725
515	Sauges-près-St-Aubin 10.640
910	Saulcy 22.133, 9236, 9237
743	Saules BE 22.141
755	Saules NE 21.421
750	Saut-du-Doubs 3204
773	Savagner 21.421
1093	Savagnières 22.121
2112	Savièse 12.344
797	Savigny 10.065, 10.075
1207	Savognin 90.181, 90.182, 90.581, 2950
2347	Savoleyres 2170, 2171
365	Savosa 62.405, 62.422, 62.442, 62.443, 62.444, 62.445
484	Sax 80.411
1018	Sax (Maladers) 90.041
470	Saxé 12.311
1115	Saxeten 31.111
465	Saxon <b>100</b>
1095	Says 90.025
331	Scaiano 62.328
226	Scalate 62.321

Altitude

## Scareglia

1002	Scareglia 62.448
333	Scesana 62.326, 62.330
870	Scout 22.134, 9236
454	Schaan (FL) 88.011, 88.012, 88.013, 88.014, 88.026, 88.036, 88.901, 88.902, 88.903, 88.904
456	Schaanwald (FL) 88.011, 88.013, 88.014
963	Schachen (Gais) <b>856</b>
789	Schachen (Herisau) <b>870</b>
825	Schachen (Reute) 80.226
518	Schachen LU <b>440, 460</b> , 9605
560	Schadau 3310, 3310.3, 3310.4
404	Schaffhausen <b>760, 762, 763</b> , <b>800 516, 820</b> , 70.630, 71.001, 71.003, 71.004, 71.005, 71.006, 71.008, 71.011, 71.021, 71.022, 71.023, 71.024, 71.025, 71.077, 71.901, 71.902, 71.903, 71.904, 3820
404	Schaffhausen (Ortsverkehr) 71.000
606	Schafhausen i.E. <b>340</b>
418	Schafisheim 50.390, 50.394, 50.395, 50.396
1913	Schalb 2273
1305	Schallberg 12.631
501	Schalunen <b>308</b> , 9311
933	Schangnau 60.251, 9605
420	Schânis <b>735</b> , 80.635, 80.637
766	Scharans 90.512
1910	Scharmoin 2930
962	Scharnachtal 31.220
462	Scharnageln <b>413</b>
490	Schattdorf 60.401, 2594
1861	Schatzalp 2872
1225	Scheid 90.501
1271	Scheidbach 12.182
626	Schellenberg (FL) 88.032, 88.035, 88.904
526	Schenkon 50.399, 60.081, 60.084, 60.087, 9606
412	Scherz 50.366
405	Scherzigen 80.922, 80.923, 80.925, 80.931
659	Scheuren (Forch) <b>731</b> , 70.744
431	Scheuren (Nidau) 22.075
582	Scheyenholz <b>295</b> , 9304
654	Schiers <b>910, 941</b> , 90.211, 90.212, 90.213, 90.214, 90.220, 90.221
2967	Schilthorn 2460
679	Schiltwald 50.616
755	Schindellegi-Feusisberg <b>670</b> , <b>672</b> , 70.188, 70.190
875	Schindlet 70.809
352	Schinznach Bad <b>650</b>
441	Schinznach Dorf 50.371, 50.379
1177	Schlans 90.471
404	Schlatt (Diessenhofen) <b>820</b> , 80.847, 3822
700	Schlatt b. Gasel 30.631

Altitudine

## Schlatt b. Winterthur

663	Schlatt b. Winterthur 70.680
921	Schlatt-Haslen 80.193
427	Schlattingen <b>820</b> , 80.823
573	Schlattli 2570
472	Schleinikon 70.555
470	Schleithem 71.021
712	Schlierbach 60.083
393	Schlieren <b>650.1, 710, 800</b> <b>512, 800 53</b> , 70.302, 70.303, 70.307, 70.308, 70.311
393	Schlieren (Ortsverkehr) 70.000
660	Schliern b. Köniz 30.010, 30.631, 9306
389	Schloss Laufen am Rheinfall <b>762</b> , 70.630
502	Schlossrued 50.616
753	Schlosswil 30.793, 9320
980	Schlucht 12.623
762	Schluen 90.411
408	Schmerikon <b>735, 870</b> , 80.623, 80.630, 3730, 3731.3
812	Schmidrüti 70.807
569	Schmiedrued 50.616
607	Schmitten <b>301</b> , 20.120, 20.182, 9317
1301	Schmitten (Albula) 90.183
485	Schneisingen 50.352, 50.354, 50.355
506	Schnottwil 30.362, 30.885, 30.886, 30.898, 9354
535	Schocherswil 80.943
461	Schöfflisdorf-Oberweningen <b>760, 800 55/55</b> , 70.555
456	Schöftland <b>643</b> , 50.613, 50.616, 60.085
2292	Schönbiel 2338
557	Schönbrunnen 9310
526	Schönbühl RBS <b>308</b> , 30.038, 9311, 9314
526	Schönbühl SBB <b>304.1, 304.2</b> , <b>450</b>
526	Schönbühl Shoppyland <b>308</b>
561	Schönegg 60.611, 2562
500	Schönenbaumgarten 80.931
715	Schönenberg ZH 70.150, 70.160
360	Schönenbuch 50.033, 50.923
844	Schönengrund 80.182
379	Schönenwerd <b>650, 650.1</b> , 50.203, 50.571, 9523
739	Schongau 60.107
570	Schönholzerswilen 80.932, 80.933
1231	Schönried <b>120</b> , 12.180, 2388, 2389
300	Schönthal 50.081
361	Schopfheim (D) <b>501</b>
486	Schottikon <b>850</b>
508	Schötz 60.091, 60.271, 9606.61
418	Schübelbach-Buttikon <b>720</b> , <b>800 52</b> , 72.521, 72.524
1272	Schuders 90.213
696	Schülerhaus <b>859</b>

Höhe

## Schüpbach

715	Schüpbach	30.271, 9320
457	Schupfart	50.090
519	Schüpfen	<b>303</b> , 9310
717	Schüpfheim	<b>440, 460</b> , 60.241, 9605
840	Schutt	2750
926	Schützengarten	<b>859</b>
557	Schwäbis	<b>340</b>
310	Schwaderloch	50.149
546	Schwaderloh	80.921
433	Schwadernau	22.075
1384	Schwägälp	80.791, 2730
1680	Schwandegg	2405
1059	Schwanden (Sigriswil)	31.024
730	Schwanden b. Brienz	9342
521	Schwanden GL	<b>736</b> , 72.541, 72.542, 72.543, 72.544
661	Schwanden i.E.	30.472
713	Schwändi b. Schwanden	72.542
665	Schwarzenbach LU	50.398
540	Schwarzenbach SG	<b>881</b> , 80.729, 80.730, 80.738
830	Schwarzenberg LU	60.211
1490	Schwarzenbühl	30.615
792	Schwarzenburg	<b>306</b> , 20.181, 30.323, 30.611, 30.612, 30.613, 30.615, 9316
908	Schwarzenegg	31.041
855	Schwarzer Bären	<b>859</b>
2581	Schwarzsee VS	2280
1044	Schwarzsee/Lac-Noir	20.123, 20.142, 2035
1460	Schwarzwaldalp	31.123, 31.164
645	Schwarzwasserbrücke	<b>306</b> , 9316
1398	Schwefelberg Bad	30.323
259	Schweizerhalle	50.060, 50.080, 50.081, 3700
966	Schwellbrunn	80.171
842	Schwende	<b>854</b> , 80.193
1170	Schwenden im Diemtigtal	31.260
920	Schwendi b. Grindelwald	<b>312</b> , 9341
671	Schwendi b. Heiden	<b>857</b>
908	Schwendi im Weisstannental	80.432
1170	Schwendibach	31.033
443	Schwerzenbach ZH	<b>740, 800</b> <b>514, 800 59</b> , 70.720, 70.721, 70.725, 70.726, 70.727, 70.753, 70.786
455	Schwyz	<b>600</b> , 60.500, 60.501, 60.502, 60.503, 60.505, 60.507, 60.520, 60.530, 60.531
1987	Schynige Platte	<b>314</b>
373	Sciez (F)	3150
923	Scudellate	62.516
1287	Scuol-Tarasp	<b>910, 960</b> , 90.911, 90.912, 90.913, 90.921, 90.923, 90.925, 2993

Altitude

## Scuol-Tarasp (Ortsverkehr)

1287	Scuol-Tarasp (Ortsverkehr)	90.000
692	Sédeilles	20.462, 20.561
1441	Sedrun	<b>143, 1983</b>
483	Seeberg BE	40.054, 9312
415	Seebliche	<b>857</b>
1473	Seebli	2580, 2581, 2582
1029	Seebodenalp	2565
435	Seeburg	3603
520	Seedorf BE	30.103, 30.105, 30.365
626	Seedorf FR	20.340
435	Seedorf UR	60.403, 60.405, 3600
770	Seelisberg	60.311, 2590
479	Seengen	50.390, 50.395, 3651, 3651.1, s. auch Boniswil
550	Seewen SO	50.067, 50.116
461	Seewen SZ	60.501, 60.503
947	Seewis Dorf	90.201
570	Seewis-Pardisla	90.201
638	Seewis-Schmitten	90.201, 90.202
593	Seewis-Valzeina	<b>910, 941</b> , 90.201, 90.202
578	Seftigen	<b>303</b> , 31.053, 9328
1276	Segnas	<b>143</b>
1560	Selden	31.240
1281	Selfranga, siehe Klosters S	
931	Selma	<b>2616</b> , 62.215
494	Seltisberg	50.072, 50.951
439	Selzach	<b>410</b> , 40.032, 9330, 9351
717	Sembrancher	<b>133</b> , 12.241, 12.242
237	Sementina	62.311
402	Sempione	62.132
514	Sempach-Neuenkirch	<b>510</b> , 60.070, 60.084, 60.088, 9606
858	Semsales	<b>256</b>
586	Senarclens	10.730, 10.733
875	Sendy-Sollard	<b>120</b>
484	Sennhof-Kyburg	<b>754</b>
453	Sennwald	80.300, 80.411, siehe auch Salez-Sennwald
680	Sensine	12.331
1430	Sent	90.921, 90.923, 90.925
1013	Sentier-Orient	<b>201</b> , 10.690
446	Seon	<b>651</b> , 50.389, 50.390, 50.395
605	Séprais	22.151
222	Seregno (I)	<b>631</b>
612	Sergey	10.686
472	Sergy (F)	11.125
981	Serneus	90.231
285	Serocca	<b>635</b>
638	Serpiano	<b>2680</b> , 62.524
1860	Sertig	90.308
736	Servion	10.065, 10.075, 10.085
320	Seseglio	62.511
460	Sessa	62.426, 62.429
455	Seuzach	<b>800 512, 821</b> , 70.612, 70.674
492	Sévaz	20.551

Altitudine

## Sevelen

458	Sevelen	<b>880</b> , 80.400, 88.024
614	Sévery, voir Pampigny-Sévery	
865	Sevegin	90.405
1577	Sfazu	90.701, 90.703
1042	Siat Glix	90.421
1296	Siat vitg	90.421
511	Siblingen	71.021
433	Siebnen-Wangen	<b>720, 800</b> <b>52, 900</b> , 72.521, 72.522, 72.523, 72.524, 72.525
546	Siegershausen	<b>830</b>
540	Sierre/Siders	<b>100</b> , 12.401, 12.402, 12.403, 12.411, 12.421, 12.422, 12.441, 12.451, 12.452, 12.453, 12.454, 12.461, 2225
534	Sierre/Siders (traffic local)	12.000
351	Siggental-Würenlingen	<b>701</b> , 50.357
455	Sigirino	62.453
445	Siglistorf	50.354
696	Signal-de-Bougy	10.721
2139	Signalbahn	2968
684	Signaln	<b>302, 460</b> , 30.271, 9320
700	Signèse	12.354
1004	Signöra	62.448
470	Signy	10.815
788	Sigriswil	31.024, 31.025, 9325
456	Sihlau	<b>712</b>
514	Sihlbrugg	<b>714</b> , 60.631
488	Sihlwald	<b>712, 714</b> , 70.137
544	Silenen	60.401
1975	Sillerenbühl	2421
683	Sils im Domleschg	90.512, 90.521
1802	Sils/Segl Baselgia	90.601, 90.604, 90.631
1815	Sils/Segl Maria	90.601, 90.604, 90.606, 90.631, 2960, 3940
1816	Silvaplana	90.181, 90.601, 90.604, 90.606, 90.631
1103	Simmenfälle	31.283
1479	Simplon Dorf	12.631
2000	Simplon Hospiz	12.631
2008	Simplon Kulm	12.631
428	Singen (D)	<b>763</b> , 71.033
406	Sins	<b>653</b> , 50.347, 50.348
491	Sion	<b>100</b> , 12.301, 12.302, 12.303, 12.304, 12.305, 12.306, 12.311, 12.331, 12.332, 12.341, 12.342, 12.343, 12.344, 12.351, 12.352, 12.353, 12.354, 12.361, 12.362, 12.363, 12.364, 12.371, 12.372, 12.373, 12.381, 12.382, 12.383, 12.386, 12.388, 12.411
491	Sion (traffic local)	12.000
549	Sirnach	<b>850</b> , 80.734, 80.735
440	Siselen BE	<b>290</b>
446	Sisikon	<b>600</b> , 60.541, 3600

55

Höhe

**Sissach**

376	Sissach <b>500, 503, 700,</b> 50.105, 50.106, 50.107, 50.108, 50.960, 50.961
294	Sisseln 50.143
480	Sitterdorf <b>852,</b> 80.943
800	Sitzberg 70.807
1750	Siviez 12.362, 2179, 2180
737	Siviriez <b>250,</b> 20.473
705	Six-Fontaines <b>212</b>
623	Soazza 62.214
1128	Sobrio 62.124
1095	Soglio 90.632
1461	Solalex 12.161
226	Solduno <b>620,</b> 62.301, 62.307, 62.314, 62.315, 62.324
875	Sollard, voir Sendency-Sollard
1011	Solliat-Golisse <b>201</b>
432	Solothurn <b>304.1, 308, 410,</b> <b>411, 413,</b> 40.001, 40.002, 40.003, 40.004, 40.005, 40.006, 40.008, 40.009, 40.012, 9311, 9330, 9351, 9352, 9353, 3216
443	Solothurn Allmend <b>410</b>
447	Solothurn Baseltor <b>413,</b> 40.003, 40.008, 40.009, 40.012, 9311, 9330, 9351, 9352, 9353
433	Solothurn West <b>410, 411</b>
973	Som-la-Proz 12.271, 12.272
553	Somazzo 62.522
369	Someo 62.315
450	Sommerau <b>503</b>
470	Sommeri 80.944
769	Sommet-des-Vignes 12.213
2107	Somtgant 2950
653	Sonceboz-Sombeval <b>225,</b> <b>226,</b> 9331
1154	Sonloup 2057
706	Sonnenberg 2515
912	Sonogno 62.321
530	Sonterswil 80.920
844	Sonvico 62.447, 62.461
836	Sonviller <b>225</b>
664	Sonzier <b>120</b>
443	Sood-Oberleimbach <b>712</b>
652	Sool 72.543
393	Soragno 62.461
2438	Sorebois 2203
1166	Sörenberg 60.241, 2503, 2505
350	Sorengo <b>635,</b> 62.416, 62.436
345	Sorengo Laghetto <b>635</b>
807	Sorens 20.336, 20.471
843	Sornetan 22.141
401	Sorte 62.214
681	Sorvilier <b>226,</b> 9331
758	Sottens 10.435
476	Soubey 22.134, 22.162
878	Souboz 22.231
598	Soulce 22.152
403	Soyhières 21.213, 22.213
924	Speicher <b>859,</b> 80.181, 80.190
745	Speicherschwendi 80.121, 80.190
2461	Spielboden 2300

Altitude

**Spiez**

628	Spiez <b>300, 310, 320, 330,</b> <b>471,</b> 31.001, 31.061, 31.064, 31.065, 31.066, 31.210, 9315, 9345
628	Spiez (Ortsverkehr) 31.000
560	Spiez Schiffstation 31.064, 3310, 3310.3, 3310.4
651	Spiezwiler 31.061, 31.066, 31.210, 9345
1815	Spinas <b>940</b>
926	Spiringen 60.408, 60.409
1765	Spirstock 2582
671	Spisertor <b>859</b>
1640	Spiss 90.921
1457	Splügen 62.214, 90.171, 90.541, 90.561
2050	Splügenpass 90.561
398	Spreitenbach 50.302, 50.304, 50.310, 50.313, 70.303, siehe auch Killwangen-S
1113	Spruga 62.324
429	Staad (Grenchen) 40.027
402	Staad SG <b>880, 881,</b> 80.305, 3830
351	Stabio 62.523
415	Stachen 80.200, 80.209
438	Stadel b. Niederglatt 70.510, 70.515, 70.535
414	Stäfa <b>730, 800 516, 800</b> <b>57,</b> 70.880, 70.925, 70.950, 70.951, 70.952, 70.955, 3730, 3731.4, 3733
2113	Stafel 2265.2
491	Staffelbach 60.085
624	Staftelegg Passhöhe 50.135
439	Staffeln 50.339
797	Stalden (Sarnen) 60.344
654	Stalden i.E. <b>340</b>
799	Stalden-Saas <b>140,</b> 12.511, 12.518, 12.552
803	Stalden VS 12.517, 12.552, 2270
1160	Staldenried 12.517, 2270
550	Stallikon 70.227, 70.235
433	Stammheim <b>821,</b> 70.605, 80.823
994	Stampa 90.604, 90.631
454	Stans <b>480,</b> 60.310, 60.311, 60.312, 60.323, 60.324, 9610, 2550
1849	Stanserhorn 2550
438	Stansstad <b>480,</b> 60.321, 60.323, 9610, 3601
894	Starkenbach 80.790
446	Starrkirch-Wil 50.501, 50.503, 9523
1744	Stauberen 2748
420	Staufen 50.390, 50.395, 50.396
922	Stechelberg 31.141, 2460
404	Steckborn <b>820,</b> 80.826, 3820, 3824
563	Steffisburg <b>340,</b> 31.001, 31.003, 31.033, 31.041, 31.043, 9315, 9323

Altitudine

**Steg (FL)**

1303	Steg (FL) 88.021
680	Steg SG (Gebertingen) 80.622
630	Steg VS 12.491, 12.591
694	Steg ZH <b>754,</b> 70.854
581	Stehenberg 80.933, 80.934
814	Steigbach <b>855</b>
2143	Stein (Obersaxen) 2894
308	Stein AG 50.143
413	Stein am Rhein <b>820, 821,</b> 71.033, 80.825, 3820
827	Stein AR 80.180, 80.181, 80.193
311	Stein-Säckingen <b>700,</b> 50.134, 50.143
841	Stein SG 80.790
402	Steinach <b>845,</b> 80.011, 80.210
1495	Steinboden 2578
448	Steinebrunn <b>870,</b> 80.941
804	Steinegg <b>854</b>
426	Steineloh 80.209, 80.940
467	Steinen <b>600,</b> 60.520
331	Steinen b. Lörrach (D) <b>501</b>
440	Steinenkreuz 70.670
592	Steinerberg <b>670</b>
1866	Steingletscher 12.682, 31.162
1269	Steinhaus 12.655
424	Steinhausen <b>711, 800 59,</b> 60.606, 60.607, 60.608
547	Steinhof BE, siehe Burgdorf S
416	Steinhausen Rigiblick <b>711,</b> <b>800 59</b>
566	Steinhof SO 40.016
525	Steinibach BE <b>309,</b> 9301, 9311
1352	Steinmatten 12.652
451	Steinmaur <b>760, 800 55/55,</b> 70.535
1501	Stels 90.212
835	Sternen b. Teufen <b>855</b>
870	Sternenberg 70.809
450	Stettbach <b>740, 750, 800</b> <b>512, 800 53, 800 59, 801,</b> 70.012, 70.743, 70.744, 70.745, 70.751, 70.752, 70.760, 70.796
395	Stetten AG 50.322, 50.336
570	Stetten SH 71.024
476	Stettfurt 80.837
555	Stettlen <b>307,</b> 9302
1078	Stierenberg b. Grenchen 40.038
1378	Stierva 90.573, 90.581
2757	Stilfserjoch/Stelvio (I) 90.821
346	Stiilli 50.376
1081	Stöckalp 60.343, 2525
2146	Stockhorn 2370
1280	Stockhütte 2558
968	Stöckli <b>120</b>
836	Stofel <b>855</b>
1300	Stoos 2570, 2571, 2571.1, 2572
945	Stoss AR <b>856</b>
1073	Strada im Engadin 90.921, 90.941



## Höhe

## Strada im Oberland

717	Strada im Oberland 90.421, 90.424
876	Strahlholz <b>855</b>
403	Strass 80.824
435	Strengelbach 50.604, 50.606, 9560
193	Stresa (I) 3630
586	Strohwillen-Wolfikon 80.838
436	Studen BE <b>303</b> , 22.074, 9310
892	Studen SZ 60.553
1551	Stugl/Stuls 90.591
472	Stüsslingen 50.517, 50.571, 9557
476	Suberg-Grossaffoltern <b>303</b> , 9310
443	Subingen 40.005, 40.016, 9353
581	Suchy 10.675
902	Süderen 31.041
1413	Suen 12.386
1426	Sufers 90.171, 90.541
434	Sugiez <b>255</b> , 20.530, 9318, 3211, 3214, 3215
648	Sugnens <b>101</b> , 10.434
397	Suhr <b>514</b> , <b>644</b> , 50.204, 50.206
449	Sulgen <b>840</b> , <b>852</b> , 80.945
591	Sullens 10.410
1526	Sulwald 2458
307	Sulz AG 50.141
663	Sumiswald-Grünen <b>304.2</b> , 30.481, 30.482, 30.483, 9314
697	Summaprada 90.511, 90.532
982	Sumvitg-Cumpadials <b>920</b> , 90.475
602	Sundlauenen 31.021, siehe auch Beatushöhlen-S
1936	Sunnbuel 2412
2290	Sunnegga 2290
1584	Sur GR 90.181, 90.182, 90.188
1969	Sur GR Alp Flix 90.188
1124	Sur-le-Buis <b>124</b>
625	Sur Roche <b>101</b>
896	Surava 90.572
1346	Surcuolm 90.451
465	Sureggio 62.461
1288	Surin 90.445
1877	Surlej-Silvaplana 90.601, 90.606, 2965
1822	Surovas <b>950</b>
616	Surpierre 20.565
892	Surrein, siehe Rabius-Surrein
504	Sursee <b>455</b> , <b>510</b> , 50.399, 60.062, 60.063, 60.065, 60.066, 60.081, 60.082, 60.083, 60.084, 60.085, 60.086, 60.087, 9606, 9606.61
802	Sus-Châtel <b>155</b>
445	Suscévas 10.680
1435	Susch <b>960</b> , 90.331
2149	Süsom Givè (Passhöhe) 90.811
639	Susten b. Leuk 12.475
2224	Susten Passhöhe 31.162
450	Sutz <b>290</b> , 9332

## Altitude

## Suvigliana

394	Suvigliana 62.410, 2653
1936	Suvretta 2967
579	Syens 10.062
<b>T</b>	
654	Tafers 20.120, 20.123, 20.124, 20.125, 20.141, 20.143, 20.181, 9317
511	Tagelswangen 70.650, 70.658
394	Tägerig 50.332
532	Tägerschen <b>835</b>
644	Tägertschi <b>302</b> , <b>460</b> , 30.160, 9320
420	Tägerwilten Dorf <b>830</b> , 80.907, 80.920
404	Tägerwilten-Gottlieben <b>820</b>
566	Talacher 60.601, 60.602, 60.634
374	Talhaus <b>502</b>
1545	Tamatten 12.511
662	Tamins 90.001, 90.081, 90.083, s. auch Reichenau-T
515	Tann-Dürnten <b>754</b> , 70.870
392	Tannay <b>150</b> , 10.813
605	Tannegg 70.807
1398	Tannenboden 2792, 2793
1390	Tannenbodenalp 2790, siehe auch Flumserberg
1215	Tannenheim 2794
1268	Tarasp 90.912, siehe auch Scuol-Tarasp
1492	Tarasp Fontana 90.912, siehe auch Scuol-Tarasp
1595	Tarnolgio 62.119
991	Tartar 90.532
492	Tartegnin 10.835, 10.841
1438	Täsch <b>140</b> , <b>141</b>
1240	Taufers/Tubre (I) 90.811
492	Täuffelen <b>290</b> , 30.366, 9332
788	Tavanasa-Breil/Brigels <b>920</b> , 90.461
754	Tavannes <b>226</b> , <b>237</b> , 22.141, 9237, 9331
335	Taverne-Torricella <b>600</b> , <b>631</b> , 62.444, 62.446, 62.453
445	Tecknau <b>500</b> , 50.103
367	Tegerfelden 50.352, 50.355, 50.360
860	Tegia alva 90.441
258	Tegna <b>620</b>
435	Tellsplatte 3600
197	Tenero <b>632</b> , 62.301, 62.311, 62.321, 62.322, 62.323, 3630, 3630.1
1099	Tengia 62.119
1642	Tenna 90.401
425	Tenniken 50.107, 50.960
494	Tennwil 50.390
732	Tentlingen 20.125, 20.129, 20.142
935	Termen 12.631, 12.632
458	Termine 62.429

## Altitudine

## Territet

386	Territet <b>100</b> , 10.201, 2054, 3150
1018	Tersnaus 90.431
510	Tesserete 62.442, 62.447, 62.448, 62.450, 62.461
1898	Tête-du-Tronchey 2100
1209	Tête-Noire 12.213
837	Teufen AR <b>855</b> , 80.181, 80.190, 80.191
423	Teufen ZH 70.520
447	Teuffenthal AG <b>644</b> , 50.395
1014	Teuffenthal b. Thun 31.033
638	Tevegno 62.215, 62.216
1747	Tgantieni 2932
423	Thal 80.242
486	Thalbrücke <b>412</b>
456	Thalheim AG 50.371
440	Thalheim-Altikon <b>821</b>
385	Thalheim an der Thur 70.612
1692	Thalkirch 90.401
530	Thalmatt 30.102, 9309
435	Thalwil <b>600</b> , <b>660</b> , <b>720</b> , <b>800</b> , <b>52</b> , <b>800</b> , <b>521</b> , <b>800</b> , <b>524</b> , <b>800</b> , <b>58</b> , <b>900</b> , 70.140, 70.141, 70.142, 70.145, 70.156, 70.240, 3730, 3732
440	Thayngen <b>763</b> , <b>800</b> , <b>516</b> , 71.026
620	Theilingen 70.832
1150	Thel Feriendorf 12.482
307	Therwil <b>505</b> , <b>506</b> , 50.062, 50.064, 50.910
430	Thielle-Wavre 21.130, 3214
568	Thierachern 31.050, 9327
768	Thierrens 10.428, 10.430, 10.435, 10.660, 20.562
900	Thiésaz 12.061
511	Thoiry (F) 11.125
414	Thônex 11.061, 11.103
373	Thonon-les-Bains (F) 3150
555	Thonacker 9304
488	Thörigen 40.052
575	Thörishaus Dorf <b>301</b> , <b>302</b> , 30.130, 9307
585	Thörishaus Station <b>301</b> , <b>302</b>
560	Thun <b>300</b> , <b>301</b> , <b>303</b> , <b>310</b> , <b>340</b> , 31.001, 31.002, 31.003, 31.004, 31.005, 31.006, 31.021, 31.022, 31.025, 31.031, 31.033, 31.041, 31.043, 31.050, 31.055, 9315, 9323, 9324, 9325, 9326, 9327, 9328, 3310, 3310.3, 3310.4
554	Thundorf 80.837, 80.838
510	Thunstetten 40.052
550	Thurnen <b>303</b> , 30.321, 30.323
397	Thürnen 50.108, 50.960, 50.961
697	Thusis <b>144</b> , <b>940</b> , <b>941</b> , 62.214, 90.171, 90.511, 90.512, 90.521, 90.522, 90.531, 90.532, 90.541
2142	Thyon 2183, 2184
2095	Thyon 2000 12.371
2120	Tiefenbach (Furka) 12.681



57  
Höhe**Tiefenbach DFB**

1846	Tiefenbach DFB <b>615</b>
884	Tiefencastel <b>144, 940,</b> 90.181, 90.182, 90.571, 90.572, 90.573
1162	Tiermatten 31.260
2182	Tignousa 2201
1240	Tinzong 90.181, 90.182
429	Tirano (I) <b>950, 90.731, 90.821</b>
490	Tisis (A) 88.011, 88.014
3033	Titlis 2535.2
661	Titterten 50.071
511	Tobel-Affeltrangen <b>835,</b> 80.837
528	Toffen <b>303, 30.321</b>
390	Tolochenaz 10.724, 10.792
592	Toos 80.933, 80.934
1510	Törbel 12.518
1100	Torgon 12.142
670	Torny-le-Grand 20.462
786	Torre 62.131
408	Torricezza 62.444, vedi anche Taverne-Torricezza
2064	Tortin 2165, 2166, 2179
346	Tössegg 3762, 3763, 3765
580	Tougin (F) 11.106
373	Tougues 3150
576	Toveyre <b>121</b>
700	Trachselwald 30.482
952	Trachslau 60.554
2200	Tracouet 2175
888	Tramelan <b>237, 22.131,</b> 22.132, 22.133, 9237
959	Tramelan-Chalet <b>237</b>
881	Tramelan-Dessous <b>237</b>
1473	Trans 90.502
408	Trasadingen <b>763, 71.077</b>
748	Travers <b>221, 21.591</b>
681	Traversa (Marolta) 62.134
435	Treib 2590, 3600
501	Trélex <b>155</b>
562	Tremona 62.524
375	Trevano 62.404, 62.441
459	Trey <b>251, 20.561</b>
463	Treycovagnes 10.611, 10.680
853	Treyfayes, voir Rueyres-T
667	Treytorrens (Payerne) 20.552, 20.562
772	Treyvaux 20.233, 20.234, 20.245, 20.280
401	Triboltingen <b>820</b>
435	Tribtschen 3603
1614	Triel 2897
504	Triengen 60.085
1304	Trient 12.213
463	Triesen (FL) 88.011, 88.012, 88.012E, 88.013, 88.021, 88.040
953	Triesenberg (FL) 88.021, 88.022, 88.903
435	Trimbach <b>503, 50.502,</b> 50.506, 50.571, 9557
550	Trimmis 90.003, 90.013, 90.025, s. auch Untervaz-T
609	Trin <b>920, 90.081</b>

Altitude

**Trockener Steg**

2927	Trockener Steg 2280, 2285, 2286
919	Trogen <b>859, 80.181, 80.229,</b> 80.230
1478	Trogne 12.386
431	Troinex 11.044, 11.045
430	Trois-Lacs (camping) 3211, 3214
906	Trois-Villes <b>212</b>
770	Troistorrens <b>126, 12.061</b>
518	Trontano (I) <b>620</b>
812	Trub 30.284
479	Trübbach <b>880, 80.400,</b> 80.420, 88.011, 88.012E, 88.013, 88.902
732	Trubschachen <b>440, 460,</b> 30.284, 30.287, 9320
1802	Trübsee 2535.1, 2535.2, 2537
438	Trüllikon 70.621
830	Trümmelbachfälle 31.141
852	Trun <b>920, 90.471, 90.472</b>
464	Truttikon 70.621
512	Trüttlikon 80.822, 80.828
2468	Tsapé 2206
556	Tschamerie 30.465
1701	Tschamut-Selva <b>143</b>
694	Tschäppel 30.491
557	Tscheppach 30.886, 9354
451	Tscherlach 80.442
1343	Tschiertschen 90.042
1660	Tschiverv 90.811
894	Tschingel ob Gunten 31.024
930	Tschingeren 12.471
1533	Tschlin 90.941
470	Tschugg 30.521, 9332
418	Tübach 80.011, 80.210
410	Tuggen 72.520, 72.521, 72.523
670	Tuilerie <b>156</b>
435	Tuileries-de-Grandson 10.625, 10.629, 10.630
810	Tumegl/Tomils 90.501, 90.502, 90.512
915	Tuminen 12.483
1254	Tura 90.041
1340	Turbach 12.182
550	Turbenthal <b>754, 70.625,</b> 70.807, 70.820
342	Turgi <b>650, 701, 710, 800</b> <b>512, 50.301, 50.317, 50.357</b>
633	Turtig 12.491
625	Turtmann <b>100, 12.483,</b> 12.491, 2246.1
435	Tüscherz <b>210, 9333, 3215,</b> 3217
727	Tusinge <b>112</b>
434	Twann <b>210, 9333, 3214, 3215,</b> 3217
911	Twerenegg 60.261

**U**

626	Udligenswil 60.073, 60.529, 9607
-----	-------------------------------------

Altitudine

**Ueberlingen Hafen (D)**

399	Ueberlingen Hafen (D) 3804
652	Ueberstorf 30.131
653	Uebeschi 31.050, 9327
402	Ueken 50.135
426	Uerikon <b>730, 800 516, 800</b> <b>57, 70.951, 70.952, 3730</b>
459	Uerkheim 50.613
517	Uerzlikon 70.232, 70.280
399	Uesslingen 80.822, 80.828
554	Uetendorf <b>303, 31.057, 9328</b>
554	Uetendorf Allmend <b>303</b>
414	Uetikon <b>730, 800 516, 800</b> <b>56, 800 57, 70.925, 70.931,</b> 70.932, 3730
813	Uetliberg <b>713</b>
721	Uetliburg SG 80.623, 80.632, 80.634
620	Uettligen 30.102, 30.107, 9308
535	Uezwil 50.342
515	Uffikon 60.082, 9606.61
716	Ufhusen 30.492, 60.281
459	Uhwiesen 70.630
620	Uitikon <b>713, 50.245, 70.201,</b> 70.215
620	Ulisbach 80.770
500	Ulmiz FR 20.122, 20.548
1347	Ulrichen <b>142, 62.111</b>
2501	Umbraill 90.821
360	Umiken 50.137, 50.142, 50.371, 50.372
536	Undervelier 22.152
508	Union-Prilly <b>101</b>
685	Unter Emberg 31.043
729	Unterägeri 60.601, 60.634, 3661
579	Unterbach 31.174, 9342
1232	Unterbäch VS 2253, 2254
511	Unterebersol 60.101
606	Untereggen 80.242
391	Unteringingen 50.352, 50.355, 50.360
416	Unteringstringen 70.302, 70.304, 70.308
414	Untertentfelden <b>643</b>
519	Unterrhörstetten 80.831
925	Unteriberg 60.555
463	Unterkulm <b>644</b>
822	Unterlangenegg 31.041, 31.043
397	Unterlunkhofen 50.231, 50.245
476	Unterramsern 30.886, 9354
899	Unterrechstein 80.121, 80.230
994	Unterschächen 60.408, 60.409
566	Unterschwanden 31.151, 9342
574	Unterseen 31.101, 31.104, 31.105, 31.106
379	Untersiggenthal 50.302, 50.306, 50.316, 50.357
426	Unterterzen <b>900, 80.444,</b> 2790, 3900
1418	Untertschappina 90.531

Höhe

**Unteruhldingen (D)**

397	Unteruhldingen (D) 3800, 3804
537	Untervaz-Trimmis <b>910, 941</b> , 90.003, 90.023
910	Unterwasser 80.790, 2767.1
544	Unterszöllikofen <b>309</b> , 30.034, 30.036, 9301, 9311
932	Uors 90.431, 90.434
442	Urdorf <b>711, 800 515, 800 59</b> , 70.302, 70.303, 70.308, 70.311, 70.314
456	Urdorf Weihermatt <b>711, 800 515, 800 59</b> , 70.302, 70.311
1280	Urigen 60.408, 60.409
1264	Urmein 90.531
826	Urnäsch <b>854</b> , 80.791
1389	Urnerboden 60.409, 72.551
666	Ursellen 30.160, 9320
588	Ursenbach 40.090
645	Ursins 10.665
711	Ursy 20.473
528	Urtenen <b>308</b> , 9311
464	Uster <b>740, 800 514, 800 515, 800 55/55, 800 59</b> , 70.725, 70.811, 70.812, 70.813, 70.816, 70.817, 70.827, 70.830, 70.842, 70.845, 3740
545	Uttigen <b>301</b>
406	Uttwil <b>820</b> , 3800
474	Utzenstorf <b>304.1</b> , 30.884, 9312
694	Utzigen 30.781, siehe auch Boil-Utzigen
498	Uvrier 12.304, 12.411
410	Uznach <b>735, 870</b> , 72.521, 72.523, 80.623, 80.630, 80.631, 80.632, 80.633, 80.634
564	Uzwil <b>850, 881</b> , 80.726, 80.727, 80.729, 80.730, 80.737, 80.738, 80.740, 80.741, 80.745

**V**

392	Vacallo 62.502, 62.513
957	Vadura 80.451, 80.454
504	Vaduz (FL) 88.011, 88.012, 88.012E, 88.013, 88.021, 88.024, 88.040, 88.901, 88.902, 88.903
560	Vaglio 62.442
393	Vairano 62.326, 62.330
946	Val-d'Illiez <b>126</b> , 12.081, 12.082
1522	Val Sinestra 90.925
1521	Val Sporz 2932
518	Val-Thoiry (F) 11.125
653	Valangin 21.422
1250	Valata (Obersaxen) 90.451, 2896
1546	Valbella 90.181, 90.182
1412	Valchava 90.811

Altitude

**Valendas-Sagogn**

669	Valendas-Sagogn <b>920</b> , 90.403
925	Valens 80.452
450	Valeyres-sous-Montagny <b>212</b>
508	Valeyres-sous-Rances 10.680
551	Valeyres-sous-Ursins 10.665
430	Vallamand 20.535, 3212
483	Vallon 20.550, 20.560
807	Vallorbe <b>200, 201</b> , 10.613, 10.685
1260	Vallorcine (F) <b>132</b>
637	Valmont <b>121</b>
1248	Vals 90.431, 2900
1862	Vals Zervreila 90.431
1114	Valzeina 90.202, siehe auch Seevis-Valzeina
1394	Van-d'en-Haut 12.225
751	Varen 12.461, 12.475
382	Varese (I) 62.523
529	Varzo (I) <b>145</b>
928	Vasön 80.452
943	Vättis 80.451
1236	Vattiz 90.441, 90.444
757	Vauderens <b>250</b> , 20.473
711	Vauffein 22.071
939	Vaulion 10.683
825	Vaulruz-Nord 20.254
813	Vaulruz-Sud <b>256</b>
447	Vaumarcus <b>210</b> , 10.630, 10.640, 3210
505	Vaux-sur-Morges 10.728, 10.791
1214	Vaz/Obervaz 90.184, 90.521
1140	Vazerol 90.181, 90.182
583	Vechigen <b>307</b> , 9302
899	Veglia di Peccia 62.335
1244	Vella 90.434, 90.441, 90.443, 90.444, 2897
784	Vellano 62.212
379	Veltheim AG 50.371, 50.379
448	Vendlincourt <b>238</b>
1114	Vens 12.241
817	Venthône 12.422, 2225
1526	Verbier 12.251, 12.261, 12.262, 12.263, 12.264, 2160, 2162
565	Verchiez <b>124</b>
1341	Vercorin 12.441, 2194, 2195
600	Verdabbio 62.217
534	Verdasio <b>620</b> , 2625
903	Vergeletto 62.325
591	Verigo (I) <b>620</b>
600	Vérines 12.314
566	Vermes 22.220
1320	Vernamiège 12.388
598	Vernand-Camarès <b>101</b>
519	Vernate 62.424
452	Vernayaz <b>100</b> , 12.220
461	Vernayaz MC <b>132</b>
610	Vernéaz 10.640
428	Vernier <b>151</b> , 11.014, 11.018
864	Vérossaz 12.191
1040	Vers-Chez-Grosjean 10.690
507	Vers-chez-Perrin 20.561
755	Vers-Cort 12.143
1136	Vers-l'Eglise <b>124</b>

Altitudine

**Vers-Morey**

528	Vers-Morey 12.143
908	Versam 90.401, 90.403
635	Versam-Safien <b>920</b> , 90.401
277	Verscio <b>620</b>
892	Verségères 12.253
1385	Versmont <b>125</b>
388	Versoix <b>150</b> , 3150
420	Vésénaz 11.101, 11.105
515	Vesin 20.552
487	Vétroz 12.311
1472	Veuldén, siehe Feldis/V
386	Vevey <b>100, 111, 112</b> , <b>115.1</b> , 10.201, 10.202, 10.211, 10.212, 10.213, 2050
386	Vevey (trafic local) 10.000
373	Vevey-La Tour 3150
373	Vevey-Marché 3150
945	Vex 12.371, 12.372, 12.373, 12.381
651	Veyras 12.422
423	Veyrier 11.008, 11.041
1342	Veysonnaz 12.363, 2183
380	Veytaux-Chillon <b>100</b> , 10.201
376	Vezia 62.405, 62.441, 62.442, 62.444
802	Veziö 62.423
1281	Viano 90.711
458	Vich 10.820, 10.830
432	Vico Morcote 62.440
1067	Vicosoprano 90.604, 90.631
453	Vicques 22.217, 22.220
601	Vielbringen 30.794
294	Viganello 62.403, 62.405, 62.409, 62.410, 62.461
1203	Vigera 62.118
1239	Vignogn 90.441, 90.444
749	Vilars NE 21.421
1362	Villa (Bedretto) 62.111
647	Villa di Chiavenna (I) 90.604
606	Villa Luganese 62.460, 62.461
203	Villa Taranto (I) 3630
758	Villaraboud 20.476
733	Villarbeney 20.236
997	Villard-sur-Chamy 10.220
498	Villarepos 20.544
800	Villargiroud 20.470
756	Villariaz 20.471
767	Villarimboud 20.430
815	Villarlod 20.470
662	Villars-Bozon <b>156</b> , 10.742, 10.760
726	Villars-Bramard 20.561
863	Villars-Burquin 10.625
548	Villars-Epeney 10.650
765	Villars-le-Comte 10.445
473	Villars-le-Grand 20.535
644	Villars-le-Terroir 10.420, 10.670
774	Villars-Mendraz 10.435, 10.440
446	Villars-sous-Champvent 10.611
482	Villars-sous-Yens 10.726, 10.792
509	Villars-Ste-Croix 10.056

59  
Höhe

## Villars-sur-Fontenais

553	Villars-sur-Fontenais	22.175
639	Villars-sur-Glâne	<b>250</b> , 20.002, 20.005, 20.011, 20.281, 20.336, 20.361, 20.362
1253	Villars-sur-Ollon	<b>127</b> , <b>128</b> , 12.144, 12.161, 12.162, 2090
818	Villars-Tiercelin	10.434, 10.435, 10.440
756	Villarsel-le-Gibloux	20.335
735	Villarvolard	20.236, 20.245, 20.262
622	Villarzel	20.561
706	Villaz-St-Pierre	<b>250</b> , 20.430, 20.431, 20.470
481	Villeneuve FR	20.565
375	Villeneuve VD	<b>100</b> , 10.201, 10.210, 12.111, 12.115, 3150
375	Villeneuve VD (trafic local)	10.000
763	Villeret	<b>225</b>
696	Villette (I)	<b>620</b>
387	Villette VD	<b>100</b>
764	Villiers	21.422
365	Villigen	50.357, 50.376
422	Villmergen	50.340, 50.346
362	Villnachern	50.371
407	Villy	<b>126</b>
490	Vilters	80.430
1086	Vinadi	90.921
478	Vinelz	30.521, 30.525, 9332
455	Vinzel	10.835, 10.841
383	Vionnaz	<b>130</b> , 12.130, 12.141, 12.142
204	Vira (Gambarogno)	<b>633</b> , 62.326, 62.329, 62.330, 3630, vedi anche Magadino-Vira
651	Visp	<b>100</b> , <b>138</b> , <b>140</b> , <b>142</b> , <b>144</b> , <b>300</b> , 12.491, 12.511, 12.521, 12.522, 12.523, 12.524, 12.527, 12.528, 12.552, 12.621, 12.622
1340	Vispeterminen	12.524, 2267
1204	Vissoie	12.451, 12.452, 12.453, 12.454
435	Vitznau	<b>603</b> , 60.502, 60.528, 9604, 3600
1602	Vnà	90.931
1005	Vocaglia	62.324
940	Vögelinsegg	<b>859</b>
480	Vogorno	62.321
410	Volken	70.675
475	Volketswil	70.720, 70.721, 70.725, 70.726, 70.727, 70.753
835	Vollèges	12.242
2570	Vorab Gletscher	2892
1220	Voralp	80.412
437	Vordenwald	50.606, 9560
756	Vorderaraschgen	90.042
880	Vorderfultigen	30.322
731	Vorderthal	72.523
540	Vorimholz	30.363
1619	Vounetse	2042
381	Vuvey	<b>130</b> , 12.115, 12.130, 12.131, 12.141

Altitude

## Vrin

1448	Vrin	90.441
804	Vuadens-Nord	20.202
803	Vuadens-Sud	<b>256</b> , 20.202, 20.254
442	Vuarennes	<b>120</b>
687	Vuarmarens	20.473
668	Vuarrenge	10.670
680	Vuarrens	10.670
677	Vucherens	10.062
1283	Vue-des-Alpes	21.370
406	Vufflens-la-Ville	<b>200</b> , <b>202</b> , <b>210</b>
471	Vufflens-le-Château	<b>156</b> , 10.792
521	Vugelles	10.620
642	Vuibroye	10.085
709	Vuippens	20.336, 20.471
735	Vuissens	20.552
795	Vuisternens-devant-Romont	20.254, 20.472
801	Vuisternens-en-Ogoz	20.336, 20.470
589	Vuiteboeuf	<b>212</b>
690	Vulliens	10.062
532	Vullierens	10.730, 10.733, 10.791

## W

573	Wabern b. Bern	<b>303</b> , 30.009, 30.029, 30.334, 30.340, 9305, 9392, 2351
573	Wabern b. Bern (Ortsverkehr)	30.000
884	Wachsedorn	31.041
408	Wädenswil	<b>672</b> , <b>720</b> , <b>800</b> , <b>52</b> , <b>800</b> , <b>58</b> , <b>900</b> , 70.121, 70.122, 70.123, 70.124, 70.125, 70.126, 70.127, 70.128, 70.129, 70.150, 70.160, 70.164, 3730, 3733
435	Wagen	80.622, 80.623
477	Wagerswil	80.920
403	Wahlen b. Laufen	50.114
763	Wahlendorf	30.103, 30.104, 30.105, 9309
449	Walchwil	<b>600</b> , 60.605, 60.621, 3660
962	Wald AR	80.121, 80.230
616	Wald ZH	<b>754</b> , 70.854, 70.885, 70.892, 70.893
590	Waldburg	<b>731</b> , 70.910
609	Walde AG	50.616
844	Walde SG	80.624
555	Waldegg	50.245, 50.350, 70.201, 70.215, 70.220, 70.235
518	Waldenburg	<b>502</b> , 50.091, 50.094, 50.953
436	Waldhäusern AG	50.341
588	Waldi	80.920
422	Waldirücke	<b>651</b> , 60.041, 60.054
614	Waldkirch	80.132, 80.154

Altitudine

## Waldshut (D)

343	Waldshut (D)	<b>701</b> , <b>761</b>
816	Waldstatt	<b>854</b> , 80.180, 80.181, 80.182
426	Walenstadt	<b>900</b> , 80.442, 80.443, 80.444, 3900
807	Walenstadtberg	80.443
1717	Wali	2894
691	Walkingen	<b>340</b> , 30.791
293	Wallbach	50.090
580	Wallenwil	80.735
431	Wallisellen	<b>740</b> , <b>750</b> , <b>751</b> , <b>800</b> , <b>514</b> , <b>800</b> , <b>58</b> , 70.012, 70.759, 70.761, 70.771, 70.772, 70.787
461	Walliswil b. Wangen	40.051, 9312
459	Walperswil	30.366
440	Waltingen	70.605
744	Waltensburg/Vuorz	<b>920</b> , 90.424
1038	Waltensburg/Vuorz posta	90.424
432	Waltenschwil	50.341
586	Waltenstein	70.680
661	Walterswil BE	40.090
467	Walterswil-Striegel	<b>514</b>
651	Waltikon	<b>731</b>
672	Walzenhausen	<b>858</b> , 80.223, 80.224
884	Wangelen	31.043
428	Wangen (Bodensee)	3820
423	Wangen an der Aare	<b>410</b> , 40.051, 40.058, 9312, 9352
444	Wangen b. Dübendorf	70.754, 70.759, 70.796
417	Wangen b. Olten	<b>410</b> , 50.127, 50.501, 50.505, 50.511, 9555
424	Wangen SZ	72.521, 72.523, 72.524, 72.525
473	Wangenried	40.051
474	Wängi	<b>841</b>
532	Wangs	80.430, 2800
458	Wanzwil	40.051, 9312, 9353
725	Warmesberg	<b>856</b>
151	Wattensee	<b>857</b>
747	Wartenstein	80.451
450	Warth	80.823, 80.825
744	Wasen i.E.	30.285, 30.481, 9314
928	Wassen	31.162, 60.401
872	Wasserauen	<b>854</b> , 80.193, 2740
402	Wasserburg Bodensee (D)	3800, 3802
928	Wasserfallen	2029
400	Wasterkingen	70.545, 70.546
442	Watt ZH, siehe Regensdorf-W	
604	Wattenwil	31.050, 31.053, 31.056
614	Wattwil	<b>853</b> , <b>870</b> , 80.182, 80.622, 80.770, 80.780, 80.790
506	Wauwil	<b>510</b> , 9606.61
443	Weberei Matzingen	<b>841</b>

## Höhe

## Wavre,

467	Wavre, voir Thielle-Wavre
424	Weesen <b>900</b> , 80.650, 3900
441	Wegenstetten 50.089, 50.090, 50.101
435	Weggis 60.502, 60.509, 60.528, 9604, 2566, 3600
435	Weggis (Ortsverkehr) 60.000
1048	Weglosen 2580
368	Weiach-Kaiserstuhl 70.515
281	Weil am Rhein (D) <b>501</b> , 50.055, 3700, 3701
429	Weinfeldern <b>800 58, 830, 835, 840, 852</b> , 80.838, 80.920, 80.921, 80.924, 80.932, 80.933, 80.934
555	Weingarten b. Märwil 80.933, 80.934
490	Weingarten-Kalthäusern 80.837
456	Weiningen TG 80.823, 80.825
416	Weiningen ZH 70.302, 70.304
820	Weissbad <b>854</b> , 80.192, 80.193
843	Weissenbach <b>320</b> , 9326
1261	Weissenberg 2835
782	Weissenburg <b>320</b> , 9326
1280	Weissenstein 40.013, 2026
2823	Weissfluhgipfel 2866
2662	Weissfluhjoch 2865, 2866, 2867
2646	Weisshorn 2910
580	Weisslingen 70.640, 70.832
1004	Weisstannen 80.432
469	Weite <b>880</b> , 80.400, 80.420
409	Wellhausen 80.829, siehe auch Felben-W
668	Welschenrohr 50.129
462	Welsikon 70.612
1275	Wengen <b>311</b> , 2455
1874	Wengernalp <b>311</b>
485	Wengi b. Büren 30.363, 30.898
753	Wengi b. Frutigen 31.210, 9345
1182	Wengwald <b>311</b>
563	Wenslingen 50.103
1489	Wengenstein 90.551, 90.553
560	Wermatswil 70.827, 70.830
730	Wernetshausen 70.875
553	Werthenstein <b>440, 460, 9605</b>
388	Wettingen <b>650, 703, 710, 800 512, 800 56</b> , 50.301, 50.303, 50.304, 50.307, 50.308, 50.312, 50.313, 50.315
562	Wettswil 70.200, 70.220, 70.221, 70.222
532	Wetzikon <b>740, 753, 800 514, 800 515, 800 53, 800 55/55</b> , 70.850, 70.852, 70.853, 70.856, 70.857, 70.858, 70.859, 70.862, 70.867, 70.869
530	Wichtrach <b>301</b> , 30.165, 30.166, 30.167, 9315, 9323

## Altitude

## Widen

548	Widen 50.320, 50.331, 50.445, s. auch Berikon-W
475	Widen Heintrüti <b>654</b>
406	Widnau 80.303, 80.351
473	Wiedlisbach <b>413</b> , 40.058, 9352
616	Wienacht-Tobel <b>857</b>
470	Wiesendangen <b>800 58, 840</b> , 70.610, 70.615
466	Wiesengrund <b>841</b>
570	Wiezikon b. Sirnach 80.734
782	Wiggen 30.287, 60.251, 9320, 9605
1106	Wiggen b. Göschenen 60.411
435	Wigoltingen 80.829, 80.833
771	Wikartswil 30.791
463	Wikon 50.608, 50.609
570	Wil <b>835, 841, 850, 853, 881</b> , 80.701, 80.702, 80.703, 80.704, 80.705, 80.706, 80.722, 80.725, 80.726, 80.727, 80.729, 80.730, 80.732, 80.733, 80.734, 80.735, 80.737, 80.738
381	Wil AG 50.142
642	Wil SG 80.703
416	Wil ZH 70.545, 70.546, siehe auch Hüntwangen-Wil
569	Wila <b>754</b> , 70.807
418	Wilchingen-Hallau <b>763</b> , 71.027, 71.077
656	Wildberg 70.820, 70.833
354	Wildeggen <b>650</b> , 50.379, 50.380, 50.381
487	Wildensbuch 80.847
584	Wilderswil <b>311, 312, 314</b> , 31.105, 31.111, 9341
1098	Wildhaus 80.790, 2770, 2773
1098	Wildhaus Lisighaus 80.790
458	Wildpark-Höfli <b>712</b>
761	Wilen <b>854</b>
563	Wilen (Gottshaus) 80.950
506	Wilen (Sarnen) 60.345, 9608, 3500
593	Wilen b. Wil 80.702
492	Wilen b. Wollerau 70.180
1263	Wiler (Feschel-Guttet) 12.473
1411	Wiler (Lötschen) 12.591, 2265.1
463	Wiler (Utzenstorf) <b>304.1</b>
511	Wiler b. Seedorf 30.105
515	Wileroltigen 30.541
466	Willadingen 30.469
892	Willierzell 60.552, 60.553
620	Willigen 31.161, 31.162, 31.174
555	Willisau <b>440, 460</b> , 60.063, 60.066, 60.271, 60.272
629	Wimmis <b>320</b> , 31.055, 9326
515	Winden, s. Haggenschwil-W
365	Windisch 50.361, 50.362, 50.363, 50.364, 50.365, 50.366
413	Windlach 70.515
510	Winikon 60.085

## Altitudine

## Winistorf

476	Winistorf 40.016
520	Winkel am Zürichsee <b>730, 800 516, 800 56</b>
450	Winkel bei Bülach 70.530
578	Winterberg ZH 70.650
1588	Winteregg <b>313</b>
430	Wintersingen 50.106, 50.961
439	Winterthur <b>750, 754, 761, 762, 800 512, 800 516, 800 57, 800 58, 821, 840, 850</b> , 70.101, 70.102, 70.103, 70.104, 70.105, 70.107, 70.109, 70.110, 70.111, 70.112, 70.114, 70.660, 70.665, 70.667, 70.670, 70.674, 70.676, 70.680
452	Winterthur Gröze <b>750, 754, 800 512, 850</b>
461	Winterthur Hegi <b>850</b> , 70.114
439	Winterthur (Ortsverkehr) 70.000
468	Winterthur Seen <b>754, 800 512</b> , 70.102, 70.103, 70.109
435	Winterthur Töss <b>761</b>
458	Winterthur Wallrüti <b>800 512, 821</b>
422	Winterthur Wülflingen <b>761</b> , 70.107
401	Winznau 50.571, 9557
1228	Wirzweli 2545
710	Wisen SO 50.506
399	Wislikofen 50.354
715	Wislisau 30.611, 9316
603	Wittenbach <b>870</b> , 80.203, 80.205
352	Witterswil <b>505</b> , 50.926
568	Wittinsburg 50.108
402	Wittnau 50.136
476	Wittwil 60.085
423	Wohlen AG <b>653, 654</b> , 50.336, 50.340, 50.341, 50.342, 50.345, 50.346
423	Wohlen AG (Ortsverkehr) 50.000
549	Wohlen b. Bern 30.100, 30.107, 9308
377	Wohlenschwil 50.334
495	Wohlen b. Wollerau <b>670</b>
514	Wolfenschiessen <b>480</b> , 60.331
749	Wolfertswil 80.751, 80.767
716	Wolfhalden 80.222, 80.223, 80.224
513	Wolfhausen 70.880
677	Wolfisberg 40.058
440	Wölfinswil 50.136
440	Wolfwil 50.126, 50.127
565	Wolhusen <b>440, 460</b> , 60.064, 60.221, 9605
504	Wollerau <b>670</b> , 70.175, 70.180
1121	Wolzenalp 2762
585	Worb Dorf <b>295, 307</b> , 30.791, 30.792, 30.793, 30.794, 9302, 9304
607	Worb SBB <b>302, 460</b> , 30.794
573	Worboden <b>307</b> , 9302, 9304

61  
Höhe**Worben**

442	Worben 22.074, 9310
520	Worblaufen <b>307, 308, 309</b> , 30.033, 30.036, 9301, 9310, 9311
374	Wöschnau 50.203
598	Wünnewil <b>301</b> , 9317
606	Wuppenau 80.722, 80.933, 80.934
370	Würenlingen 50.316, 50.357, 50.360, s. auch Siggenthal-W
420	Würenlos <b>703, 800 56</b> , 50.301, 50.311, 50.315, 70.491
420	Wynau, siehe Roggwil-W
260	Wyhlen (D) 50.031, 50.038
528	Wynigen <b>450</b> , 30.466, 40.054
710	Wyssachen 30.493

**Y**

527	Yens <b>156</b>
435	Yverdon-Champ Pittet <b>252</b>
435	Yverdon-les-Bains <b>210, 212</b> , <b>252</b> , 10.601, 10.602, 10.603, 10.604, 10.605, 10.611, 10.613, 10.625, 10.629, 10.630, 10.650, 10.660, 10.662, 10.665, 10.670, 10.675, 10.680, 3210
435	Yverdon-les-Bains (trafic local) 10.000
435	Yverdon William Barbey <b>212</b> , 10.605
373	Yvoire (F) 3150
434	Yvonand <b>252</b> , 10.650
441	Yvorne 12.111, 12.143

**Z**

1890	Z'Nivu 12.518
500	Zauggenried 30.465
680	Zäziwil <b>302, 460</b> , 30.261, 9320
541	Zeglingen 50.104
433	Zeihen 50.139
343	Zeiningen 50.089
675	Zelg (Wolfhalden) 80.223, 80.224
588	Zell <b>440</b> , 60.281, 60.282
545	Zell ZH, siehe Rämismühle-Z
444	Zell Wiesental (D) <b>501</b>
1365	Zeneggen 12.527
1320	Zenstadlen 12.527
1631	Zermatt <b>139, 140, 141</b> , <b>144</b> , 12.571, 12.572, 2280, 2290
1631	Zermatt (Ortsverkehr) 12.000
1471	Zernez <b>960</b> , 90.331, 90.607, 90.811, 90.815
509	Zetzwil <b>644</b>
428	Ziefen 50.070, 50.952

Altitude

**Ziegelbrücke**

425	Ziegelbrücke <b>720, 735, 736</b> , <b>800 52, 900</b> , 72.511, 72.512, 80.635, 80.637, 80.650
459	Zielebach 40.002
855	Zignau 90.472
436	Zihlbrücke <b>305</b>
521	Zihlschlacht 80.943
885	Zillis 90.171, 90.541, 90.551
429	Zimeysa <b>151</b>
845	Zimmerwald 30.340
1663	Zinal 12.453, 12.455, 2203
531	Zizers <b>910, 941</b> , 90.003, 90.013, 90.023
432	Zofingen <b>455, 510, 514</b> , 50.601, 50.603, 50.604, 50.605, 50.606, 50.608, 50.609, 50.611, 50.613, 50.631, 50.632, 9560
432	Zofingen (Ortsverkehr) 50.000
625	Zollbrück <b>304.2</b> , 30.284
902	Zollhaus FR 20.123, 20.142, 30.323
611	Zollikerberg <b>731</b> , 70.910, 70.917
560	Zollikofen <b>303, 304.1</b> , <b>304.2, 308, 450</b> , 30.034, 30.036, 30.103, 30.106, 30.107, 30.898, 9301, 9310, 9311
415	Zollikon <b>730, 800 516, 800</b> <b>56</b> , 70.910, 70.912, 3730
750	Zornasco (I) <b>620</b>
505	Zuben 80.931
508	Züberwangen 80.725, 80.726, 80.737
435	Zuchwil 40.001, 40.004, 40.005, 40.006, 40.009, 9311, 9353
558	Zuckenriet 80.725, 80.737
410	Zufikon <b>654</b> , 50.231, 50.338
425	Zug <b>600, 660, 711, 720, 800</b> <b>521, 800 524, 800 59</b> , 60.601, 60.602, 60.603, 60.604, 60.605, 60.606, 60.607, 60.608, 60.611, 60.612, 60.613, 60.614, 60.633, 3660
431	Zug Oberwil <b>600</b>
927	Zugerberg 2562
585	Zullwil 50.111
875	Zumholz 30.323
659	Zumikon <b>731</b> , 70.919
404	Zunzgen 50.107, 50.960
1692	Zuoq <b>960</b> , 90.607
810	Zürchersmühle <b>854</b>
456	Zürich Affoltern <b>703, 800 56</b>
399	Zürich Altstetten <b>650.1, 700</b> , <b>710, 711, 720, 740, 750</b> , <b>800 512, 800 515, 800 53</b> , <b>800 59, 801</b> , 70.304, 70.307, 70.308
477	Zürich Balgrist <b>731</b>
408	Zürich Bellevueplatz 70.912
421	Zürich Binz <b>713</b>

Altitudine

**Zürich Brunau**

422	Zürich Brunau <b>712</b>
406	Zürich Bürkliplatz 70.161, 70.165, 3730, 3731.1, 3731.2, 3731.3, 3731.4, 3731.6, 3734
409	Zürich Central 2700
606	Zürich Dolder <b>732</b>
409	Zürich Enge <b>660, 720, 750</b> , <b>800 52, 800 521, 800 524</b> , <b>800 58, 801</b> , 50.444, 50.445, 70.200, 3734
430	Zürich Flughafen <b>720, 750</b> , <b>752, 800 516, 800 52, 840</b> , <b>850</b> , 70.010, 70.012, 70.510, 70.520, 70.530, 70.731, 70.732, 70.733, 70.734, 70.735, 70.736, 70.737, 70.759, 70.764, 70.765, 70.768
513	Zürich Fluntern 70.751
431	Zürich Frankental 70.304, 70.308, 70.485
446	Zürich Friesenberg <b>713</b>
418	Zürich Giesshübel <b>712</b>
421	Zürich Goldbrunnenplatz 50.245, 50.350, 70.215, 70.220, 70.235
415	Zürich Hardbrücke <b>650.1</b> , <b>703, 710, 711, 740, 750</b> , <b>760, 800 512, 800 515, 800</b> <b>516, 800 53, 800 55/55, 800</b> <b>56, 800 57, 800 59, 801</b>
408	Zürich HB <b>600, 650, 650.1</b> , <b>660, 700, 703, 710, 711</b> , <b>712, 713, 720, 730, 740</b> , <b>750, 751, 752, 760, 800</b> <b>512, 800 514, 800 515, 800</b> <b>516, 800 52, 800 521, 800</b> <b>524, 800 53, 800 55/55, 800</b> <b>56, 800 57, 800 58, 800 59</b> , <b>801, 840, 850, 900</b>
408	Zürich HB Bahnhofplatz 70.010
435	Zürich Hegibachplatz <b>731</b>
446	Zürich Hochschulen 2700
467	Zürich Klusplatz 70.747, 70.753, 70.786
424	Zürich Kreuzplatz <b>731</b>
480	Zürich Landesmuseum 3734
435	Zürich Leimbach <b>712, 714</b> , 70.151
408	Zürich Limmatquai 3734
428	Zürich Luchsriesen 70.787
431	Zürich Manegg <b>712</b>
442	Zürich Oerlikon <b>700, 703</b> , <b>720, 740, 750, 751, 760</b> , <b>800 514, 800 516, 800 52</b> , <b>800 524, 800 55/55, 800 56</b> , <b>800 57, 800 58, 801, 840</b> , <b>850</b> , 70.010, 70.768, 70.781
408	Zürich (Ortsverkehr) 70.000
446	Zürich Polyterrasse 2700
524	Zürich Rehalp <b>731</b>
445	Zürich Römerhof <b>732</b>
420	Zürich Saalsporthalle <b>712</b> , <b>714</b> , 50.444, 50.445, 70.200

Höhe

Altitude

Altitudine

**Zürich Schweighof**

459	Zürich Schweighof	<b>713</b>
442	Zürich Seebach	<b>703, 800</b>
		<b>56, 70.742, 70.768</b>
414	Zürich Selnau	<b>712, 713</b>
411	Zürich Stadelhofen	<b>650.1,</b>
		<b>710, 711, 730, 731, 740,</b>
		<b>750, 760, 800 512, 800 515,</b>
		<b>800 516, 800 53, 800 55/55,</b>
		<b>800 56, 800 57, 800 59,</b>
		<b>801, 840, 850</b>
406	Zürich Storch	3734
408	Zürich Tiefenbrunnen	<b>730,</b>
		<b>800 516, 800 56, 801,</b>
		70.910, 70.912
485	Zürich Triemli	<b>713,</b> 50.245,
		50.350, 70.215, 70.220,
		70.235
490	Zürich Universitätsstrasse	
		2701
405	Zürich Wiedikon	<b>714, 720,</b>
		<b>750, 800 52, 800 521, 800</b>
		<b>524, 800 58, 801,</b> 50.245,
		50.350, 70.215, 70.220,
		70.235
425	Zürich Wipkingen	<b>740, 750,</b>
		<b>751, 800 514, 800 52, 800</b>
		<b>524, 800 58, 801</b>
409	Zürich Wollishofen	<b>720, 800</b>
		<b>524, 800 58, 801,</b> 70.161,
		70.165, 70.184, 70.185, 3730
406	Zürichhorn Casino	3730, 3734
477	Zurzacherberg	50.360
371	Zuzgen	50.089
569	Zuzwil BE	30.871
540	Zuzwil SG	80.725, 80.726,
		80.727, 80.737
911	Zweibrücken	<b>855</b>
369	Zweidlen	<b>761,</b> 70.540
652	Zweilütschinen	<b>311, 312,</b>
		9341
951	Zweisimmen	<b>120, 320, 471,</b>
		31.279, 9326, 2375
656	Zwieselberg	31.055, 9326
473	Zwillikon	70.215
347	Zwingen	<b>230,</b> 50.115, 50.119
1035	Zwirgi	31.164
1270	Zwischbergen	12.633
1042	Zwischenflüh	31.260